

Утверждена

(наименование документа об утверждении, включая

наименование органов государственной власти

органов местного самоуправления, принявших

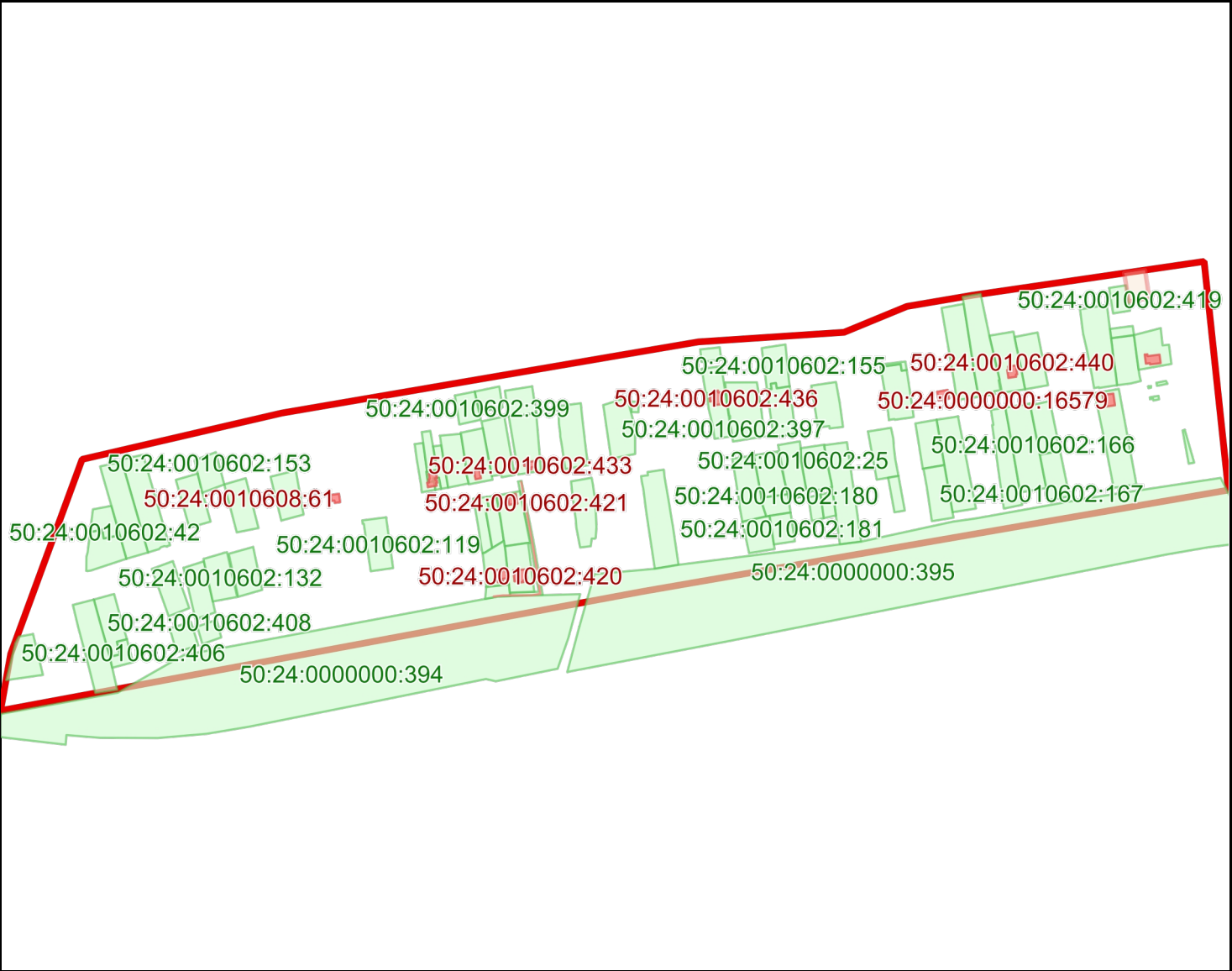
решение об утверждении схемы)

от _____ № _____







Схема расположения земельного участка или земельных участков на кадастровом плане территории

Площадь земельного участка: 813 кв.м.		
Обозначение характерных точек границ	Координаты, м	
	X	Y
1	2	3
1	472828.38	2273774.24
2	472795.32	2273779.30
3	472799.22	2273803.44
4	472831.91	2273798.43

Система координат:	МСК-50, зона 2
Масштаб:	1 : 7420



Условные обозначения:

-  Граница
-  Кадастровые кварталы
-  Земельные участки
-  Объекты капитального строительства
-  Территориальные зоны
-  Зоны с особыми условиями использования территорий