

Сообщение о возможном установлении публичного сервитута

Министерством имущественных отношений Московской области рассматривается ходатайство ПАО «Россети Московский регион» об установлении публичного сервитута на землях неразграниченной государственной собственности, расположенных в кадастровых кварталах 50:24:0000000, 50:23:0020460, 50:23:0000000, 50:29:0000000, 50:29:0010405, 50:29:0010410, 50:29:0010401, 50:29:0010206, 50:23:0020446, 50:23:0020426, 50:23:0020449, 50:23:0020451, 50:23:0020438, 50:23:0020462, 50:23:0020459, 50:24:0080105, 50:29:0010506, 50:29:0010503, 50:29:0010501, 50:29:0010409, 50:29:0010408, 50:29:0010406, 50:29:0010417, 50:29:0010416, 50:29:0010414, 50:29:0010317, 50:29:0010321, 50:29:0010322, 50:29:0010323, 50:29:0010324, 50:29:0010420, 50:29:0010502 и частях земельных участков с кадастровыми номерами 50:29:0010410:6, 50:29:0010405:4, 50:23:0020460:6, 50:23:0020438:6, 50:23:0020438:7, 50:23:0020438:9, 50:23:0020462:5, 50:29:0010408:2, 50:29:0010408:4, 50:29:0010408:6, 50:29:0010408:5, 50:29:0010408:7, 50:29:0010408:8, 50:29:0010408:9, 50:29:0010322:24, 50:29:0010405:47, 50:29:0010405:49, 50:29:0010405:48, 50:29:0010405:52, 50:29:0010405:53, 50:29:0010405:54, 50:29:0010405:81, 50:29:0010410:84, 50:29:0010317:15, 50:29:0010410:97, 50:29:0010317:17, 50:29:0010317:18, 50:29:0010317:24, 50:29:0010317:88, 50:29:0010317:89, 50:29:0010317:91, 50:29:0010317:96, 50:29:0010317:93, 50:29:0010321:75, 50:29:0010322:25, 50:29:0010322:30, 50:29:0010322:33, 50:29:0010324:16, 50:29:0010324:33, 50:29:0010324:17, 50:29:0010324:31, 50:29:0010324:32, 50:29:0010324:58, 50:29:0010324:59, 50:29:0010324:66, 50:29:0010324:79, 50:29:0010324:87, 50:23:0020460:43, 50:23:0020460:44, 50:29:0010405:13, 50:29:0010405:38, 50:29:0010206:32, 50:23:0020426:95, 50:23:0020426:80, 50:23:0020426:88, 50:23:0020438:15, 50:23:0020438:78, 50:23:0020438:79, 50:23:0020459:56, 50:23:0020459:58, 50:23:0020459:74, 50:23:0020459:59, 50:29:0010506:15, 50:29:0010506:16, 50:29:0010506:18, 50:29:0010506:20, 50:29:0010506:21, 50:29:0010506:26, 50:29:0010506:27, 50:29:0010506:25, 50:29:0010506:28, 50:29:0010506:35, 50:29:0010506:43, 50:29:0010506:47, 50:29:0010506:44, 50:29:0010409:18, 50:29:0010409:23, 50:29:0010408:10, 50:29:0010408:11, 50:29:0010417:36, 50:29:0010417:43, 50:29:0010417:55, 50:29:0010417:84, 50:29:0010417:87, 50:29:0010417:97, 50:29:0010416:74, 50:29:0010322:115, 50:29:0010323:126, 50:29:0010321:446, 50:29:0010410:113, 50:29:0010410:124, 50:29:0010410:129, 50:29:0010410:130, 50:29:0010317:101, 50:29:0010317:103, 50:29:0010317:104, 50:29:0010317:105, 50:29:0010317:107, 50:29:0010317:139, 50:29:0010317:133, 50:29:0010317:146, 50:29:0010317:150, 50:29:0010317:148, 50:29:0010317:162, 50:29:0010317:182, 50:29:0010317:199, 50:29:0010317:222, 50:29:0010317:268,

50:29:0010317:300, 50:29:0010317:301, 50:29:0010321:137, 50:29:0010321:145,
50:29:0010321:174, 50:29:0010321:178, 50:29:0010321:237, 50:29:0010321:242,
50:29:0010321:244, 50:29:0010317:302, 50:29:0010321:247, 50:29:0010321:453,
50:29:0010321:454, 50:29:0010323:101, 50:29:0010323:103, 50:29:0010323:108,
50:29:0010324:106, 50:29:0010324:105, 50:29:0010324:107, 50:29:0010324:108,
50:29:0010324:110, 50:29:0010324:134, 50:29:0010324:135, 50:29:0010324:136,
50:29:0010324:137, 50:29:0010324:139, 50:29:0010324:144, 50:29:0010324:145,
50:29:0010324:160, 50:29:0010317:197, 50:29:0010206:373, 50:29:0010206:374,
50:29:0010206:375, 50:29:0010206:376, 50:29:0010206:378, 50:29:0010206:379,
50:29:0010206:380, 50:29:0000000:169, 50:29:0010416:176, 50:29:0010206:377,
50:29:0010206:381, 50:29:0010206:382, 50:29:0010206:385, 50:29:0010206:372,
50:29:0010206:391, 50:23:0020449:109, 50:23:0020451:293, 50:23:0020451:889,
50:23:0020451:905, 50:23:0020438:155, 50:23:0020438:165, 50:23:0020438:176,
50:23:0020438:621, 50:24:0080105:193, 50:23:0020451:294, 50:24:0080105:194,
50:24:0080105:239, 50:24:0080105:195, 50:29:0010506:125, 50:29:0010506:126,
50:29:0010506:130, 50:29:0010506:135, 50:29:0010506:139, 50:29:0010506:140,
50:29:0010506:127, 50:29:0010406:861, 50:29:0010406:862, 50:29:0010417:118,
50:29:0010417:139, 50:29:0010417:155, 50:29:0010416:121, 50:29:0010416:122,
50:29:0010416:142, 50:29:0010416:205, 50:29:0010416:233, 50:29:0010416:235,
50:29:0010416:236, 50:29:0010416:206, 50:29:0010401:1513, 50:29:0010401:1514,
50:29:0010401:1590, 50:29:0010401:1603, 50:29:0010401:1604, 50:29:0010401:1608,
50:29:0010408:1033, 50:29:0010408:1034, 50:29:0010408:1035, 50:29:0010408:1036,
50:29:0010408:1037, 50:29:0010408:1038, 50:29:0010408:1040, 50:29:0010408:1041,
50:29:0010408:1042, 50:29:0010408:1043, 50:29:0010408:1053, 50:29:0010408:1046,
50:29:0000000:47540, 50:29:0000000:52942, 50:29:0000000:47687,
50:29:0000000:48438, 50:29:0000000:51021, 50:29:0000000:51241,
50:29:0000000:51923, 50:29:0000000:51924, 50:29:0000000:52752,
50:29:0000000:52777, 50:29:0000000:52778, 50:29:0000000:52779,
50:29:0000000:52994, 50:23:0000000:160257, 50:23:0000000:160253,
50:23:0000000:160707, 50:23:0000000:162092, 50:29:0000000:47590,
50:29:0000000:47591, 50:29:0000000:48539, 50:29:0010206:388, 50:29:0010409:27,
50:29:0010501:143, 50:29:0010501:424, расположенных на территории Раменского
городского округа, городского округа Воскресенск и Орехово-Зуевского
городского округа Московской области, в целях размещения существующего
объекта электросетевого хозяйства ЛЭП 110 кВ «Нежино-Виноградово».

Заявления правообладателей земельных участков об учете их прав (обременений) с копиями подтверждающих документов могут быть направлены в Минмособлимушество в течение 30 дней со дня опубликования настоящего сообщения по адресу электронной почты: **SalahutdinovLG@mosreg.ru** по следующей форме:


Заявление об учете прав (обременений) на земельный участок				
ФИО правообладателя	Кадастровый номер земельного участка	вид права	основание возникновения права	почтовый адрес и/или адрес электронной почты правообладателя
Приложение: копия документа, подтверждающего право на земельный участок				

*Ознакомиться с поступившим ходатайством об установлении публичного сервитута, перечнем земельных участков, описанием местоположения границ публичного сервитута можно на сайтах: www.mio.mosreg.ru и [сайт муниципального образования].

№ 161 от 24.04.2022 г.

Ходатайство об установлении публичного сервитута	
1	Министерство имущественных отношений Московской области (наименование органа, принимающего решение об установлении публичного сервитута)
2	Сведения о лице, представившем ходатайство об установлении публичного сервитута (далее – заявитель):
2.1	Полное наименование Публичное акционерное общество «Россети Московский регион»
2.2	Сокращенное наименование ПАО «Россети Московский регион»
2.3	Организационно-правовая форма Публичное акционерное общество
2.4	Почтовый адрес (индекс, субъект Российской Федерации, населенный пункт, улица, дом) 115114, г. Москва, проезд 2-й Павелецкий, д. 3, стр. 2
2.5	Фактический адрес (индекс, субъект Российской Федерации, населенный пункт, улица, дом) 115114, г. Москва, проезд 2-й Павелецкий, д. 3, стр. 2
2.6	Адрес электронной почты client@rossetimr.ru
2.7	ОГРН 1057746555811
2.8	ИНН 5036065113
3	Сведения о представителе заявителя:
3.1	Фамилия Борщ
	Имя Павел
	Отчество (при наличии) Сергеевич
3.2	Адрес электронной почты vostok@prizma-group.ru
3.3	Телефон + 7 (916) 510-65-32
3.4	Наименование и реквизиты документа, подтверждающего полномочия представителя заявителя Доверенность от 07.12.2021 г. 77 АГ № 8408624, зарегистрированная в реестре за № 77/555-н/77-2021-8-150, доверенность от 26.01.2022 г. 77 АГ № 8407101 зарегистрированная в реестре за № 77/555-н/77-2022-2-156
4	Прошу установить публичный сервитут в отношении земель и (или) земельного(ых) участка(ов) в целях (указываются цели, предусмотренные статьей 39.37 Земельного кодекса Российской Федерации или статьей 3.6 Федерального закона от 25 октября 2001 г. № 137-ФЗ «О введении в действие Земельного кодекса Российской Федерации»): <u>размещения существующего объекта электросетевого хозяйства ЛЭП 110 кВ «Нежино-Виноградово», право собственности на который возникло до 01.09.2018, в рамках реализации права, предусмотренного п. 3 ст. 3.6 Федерального закона от 25.10.2001 № 137-ФЗ «О введении в действие Земельного кодекса Российской Федерации».</u>
5	Испрашиваемый срок публичного сервитута <u>49 лет</u>
6	Срок, в течение которого в соответствии с расчетом заявителя использование земельного участка (его части) и (или) расположенного на нем объекта недвижимости в соответствии с их разрешенным использованием будет в соответствии с подпунктом 4 пункта 1 статьи 39.41 Земельного кодекса Российской Федерации невозможно или существенно затруднено (при возникновении таких обстоятельств) – <u>не требуется к заполнению</u>
7	Обоснование необходимости установления публичного сервитута <u>Объект электросетевого хозяйства существует на местности с 1973 г., что подтверждается Техническим паспортом Электросетевого комплекса «Группа воздушных линий электропередачи 110 кВ между подстанциями 220 кВ «Нежино» № 263, 110 кВ «Старт» № 715, 110 кВ «Виноградово» № 537, 110 кВ «Броницы» № 605». Право собственности ПАО «Россети Московский регион» на объект возникло на основании Разделительного баланса ОАО «Мосэнерго» и подтверждается Свидетельством о государственной регистрации права от 03.04.2007 г. серия 50 НБ №186636.</u> <u>В соответствии с пунктом 6 статьи 39.41 Земельного кодекса Российской Федерации границы публичного сервитута для размещения объектов электросетевого хозяйства (пп. 1, 3 и 4 статьи</u>

	<p>39.37 Земельного кодекса) определяются в соответствии с установленной документацией по планировке территории границами зон планируемого размещения объектов, а в случае, если для размещения инженерных сооружений разработка документации по планировке территории не требуется, в пределах, не превышающих размеров соответствующих охранных зон. В соответствии с п. 5 ч. 3 ст. 11.3 Земельного кодекса РФ разработка документации по планировке территории требуется для строительства, реконструкции линейных объектов федерального, регионального или местного значения.</p> <p>Ширина охранной зоны объекта электросетевого хозяйства определена в соответствии с Постановлением Правительства РФ от 24 февраля 2009 г. №160 «О порядке установления охранных зон объектов электросетевого хозяйства и особых условий использования земельных участков, расположенных в границах таких зон».</p> <p>В связи с этим целесообразно установить границы публичного сервитута по границам охранных зон, поскольку для установления публичного сервитута в целях размещения существующего линейного объекта представление документации по планировке территории не требуется.</p>	
8	<p>Сведения о правообладателе инженерного сооружения, которое переносится в связи с изъятием земельного участка для государственных или муниципальных нужд в случае, если заявитель не является собственником указанного инженерного сооружения (в данном случае указываются сведения в объеме, предусмотренном пунктом 2 настоящей Формы) (заполняется в случае, если ходатайство об установлении публичного сервитута подается с целью установления сервитута в целях реконструкции инженерного сооружения, которое переносится в связи с изъятием такого земельного участка для государственных или муниципальных нужд)</p>	
9	Кадастровые номера земельных участков (при их наличии), в отношении которых испрашивается публичный сервитут и границы которых внесены в Единый государственный реестр недвижимости	Согласно Приложению № 1 к настоящему ходатайству
10	Вид права, на котором инженерное сооружение принадлежит заявителю (если подано ходатайство об установлении публичного сервитута в целях реконструкции или эксплуатации инженерного сооружения) право собственности	
11	Сведения о способах представления результатов рассмотрения ходатайства:	
	в виде электронного документа, который направляется уполномоченным органом заявителю посредством электронной почты	да (да/нет)
	в виде бумажного документа, который заявитель получает непосредственно при личном обращении или посредством почтового отправления	да (да/нет)
12	<p>Документы, прилагаемые к ходатайству:</p> <ol style="list-style-type: none"> 1. Приложение № 1. Перечень кадастровых номеров земельных участков, в отношении которых испрашивается публичный сервитут. 2. Графическое описание местоположения границ публичного сервитута и перечень координат характерных точек этих границ в системе координат, установленной для ведения Единого государственного реестра недвижимости: <ol style="list-style-type: none"> 2.1. Схема расположения границ публичного сервитута в виде файла в формате PDF в полноцветном режиме с разрешением не менее 300 dpi в масштабе, обеспечивающем читаемость местоположения характерных точек. 2.2. Описание местоположения границ публичного сервитута, содержащего координаты характерных точек границ публичного сервитута, в виде файла в формате XML, созданного с использованием XML-схем, обеспечивающих считывание и контроль представленных данных. 3. Перечень земельных участков, в отношении которых необходимо прекращение права аренды, в связи с установлением публичного сервитута. 4. Технический паспорт «Подстанция 110 кВ «Боровое» № 602 с линиями электропередачи», 1 экз., копия. 	

	<p>5. Свидетельство о государственной регистрации права от 06.12.2006 г. серия 50 НА №1464397, 1 экз., копия.</p> <p>6. Доверенность от 07.12.2021г. 77 АГ № 8408624, зарегистрированная в реестре за № 77/555-н/77-2021-8-150, 1 экз., копия.</p> <p>7. Доверенность от 26.01.2022г. 77 АГ № 8407101, зарегистрированная в реестре за №77/555-н/77-2022-2-156, 1 экз., копия.</p>	
13	Подтверждаю согласие на обработку персональных данных (сбор, систематизацию, накопление, хранение, уточнение (обновление, изменение), использование, распространение (в том числе передачу), обезличивание, блокирование, уничтожение персональных данных, а также иных действий, необходимых для обработки персональных данных в соответствии с законодательством Российской Федерации), в том числе в автоматизированном режиме	
14	Подтверждаю, что сведения, указанные в настоящем ходатайстве, на дату представления ходатайства достоверны; документы (копии документов) и содержащиеся в них сведения соответствуют требованиям, установленным статьей 39.41 Земельного кодекса Российской Федерации	
15	Подпись:	Дата:
		
	П. С. Борщ	« 24 » апреля 2022 г.
	(подпись)	(инициалы, фамилия)

185	50:29:0010416:236	Московская область, городской округ Воскресенск				
186	50:29:0010416:206	Московская область, городской округ Воскресенск				
187	50:29:0010401:1513	Московская область, городской округ Воскресенск				
188	50:29:0010401:1514	Московская область, городской округ Воскресенск				
189	50:29:0010401:1590	Московская область, городской округ Воскресенск				
190	50:29:0010401:1603	Московская область, городской округ Воскресенск				
191	50:29:0010401:1604	Московская область, городской округ Воскресенск				
192	50:29:0010401:1608	Московская область, городской округ Воскресенск				
193	50:29:0010408:1033	Московская область, городской округ Воскресенск				
194	50:29:0010408:1034	Московская область, городской округ Воскресенск				
195	50:29:0010408:1035	Московская область, городской округ Воскресенск				
196	50:29:0010408:1036	Московская область, городской округ Воскресенск				
197	50:29:0010408:1037	Московская область, городской округ Воскресенск				
198	50:29:0010408:1038	Московская область, городской округ Воскресенск				
199	50:29:0010408:1040	Московская область, городской округ Воскресенск				
200	50:29:0010408:1041	Московская область, городской округ Воскресенск				
201	50:29:0010408:1042	Московская область, городской округ Воскресенск				
202	50:29:0010408:1043	Московская область, городской округ Воскресенск				
203	50:29:0010408:1053	Московская область, городской округ Воскресенск				
204	50:29:0010408:1046	Московская область, городской округ Воскресенск				
205	50:29:0000000:47540	Московская область, городской округ Воскресенск				
206	50:29:0000000:52942	Московская область, городской округ Воскресенск				
207	50:29:0000000:47687	Московская область, городской округ Воскресенск				
208	50:29:0000000:48438	Московская область, городской округ Воскресенск				
209	50:29:0000000:51021	Московская область, городской округ Воскресенск				
210	50:29:0000000:51241	Московская область, городской округ Воскресенск				
211	50:29:0000000:51923	Московская область, городской округ Воскресенск				
212	50:29:0000000:51924	Московская область, городской округ Воскресенск				
213	50:29:0000000:52752	Московская область, городской округ Воскресенск				
214	50:29:0000000:52777	Московская область, городской округ Воскресенск				
215	50:29:0000000:52778	Московская область, городской округ Воскресенск				
216	50:29:0000000:52779	Московская область, городской округ Воскресенск				
217	50:29:0000000:52994	Московская область, городской округ Воскресенск				
218	50:23:0000000:160257	Московская область, Раменский городской округ				
219	50:23:0000000:160253	Московская область, Раменский городской округ				
220	50:23:0000000:160707	Московская область, Раменский городской округ				
221	50:23:0000000:162092	Московская область, Раменский городской округ				
222	50:29:0000000:47590	Московская область, городской округ Воскресенск				
223	50:29:0000000:47591	Московская область, городской округ Воскресенск				
224	50:29:0000000:48539	Московская область, городской округ Воскресенск				
225	50:29:0010206:388	Московская область, городской округ Воскресенск				
226	50:29:0010409:27	Московская область, городской округ Воскресенск				
227	50:29:0010501:143	Московская область, городской округ Воскресенск				
228	50:29:0010501:424	Московская область, городской округ Воскресенск				

ОПИСАНИЕ МЕСТОПОЛОЖЕНИЯ ГРАНИЦ
Публичный сервитут в целях размещения существующего объекта
электросетевого хозяйства ЛЭП 110 кВ Нежино-Виноградovo
(наименование объекта, местоположение границ которого описано
(далее - объект))

Раздел 1

Сведения об объекте		
№ п/п	Характеристика объекта	Описание характеристики
1	2	3
1	Местоположение объекта	Московская область, Раменский городской округ, Орехово-Зуевский городской округ, Городской округ Воскресенск
2	Площадь объекта \pm величина погрешности определения площади (P \pm Дельта P)	1166272 кв.м. \pm 378 кв.
3	Иные характеристики объекта	Публичный сервитут в целях размещения существующего объекта электросетевого хозяйства ЛЭП 110 кВ Нежино-Виноградovo сроком действия 49лет в интересах Публичного акционерного общества «Россети Московский регион»

Местоположение публичного сервитута: Московская область, Раменский городской округ, Орехово-Зуевский городской округ, Городской округ Воскресенск			
Система координат		МСК-50, зона 1	
Метод определения координат		Аналитический	
Обозначение характерных точек границ	Координаты, м		Средняя квадратическая погрешность положения характерной точки (M _t), м
	X	Y	
1	2	3	4
(1)			
1	441640.59	1447893.44	0.10
2	441487.31	1447882.96	0.10
3	441230.93	1447865.42	0.10
4	441178.90	1447821.13	0.10
5	441185.01	1447822.29	0.10
6	441185.38	1447822.35	0.10
7	441224.26	1447828.83	0.10
8	441224.52	1447828.87	0.10
9	441246.83	1447832.24	0.10
10	441247.28	1447832.30	0.10
11	441250.27	1447832.69	0.10
12	441251.29	1447829.66	0.10
13	441433.88	1447843.75	0.10
14	441501.09	1447856.50	0.10
15	441504.19	1447856.85	0.10
16	441525.19	1447860.38	0.10
17	441553.08	1447865.81	0.10
18	441567.35	1447869.50	0.10
19	441577.22	1447871.55	0.10
20	441585.18	1447874.30	0.10
21	441598.64	1447878.00	0.10
22	441620.19	1447885.82	0.10
23	441633.60	1447891.03	0.10
1	441640.59	1447893.44	0.10
(2)			
24	441218.65	1447792.40	0.10
25	441191.32	1447787.84	0.10
26	441153.09	1447780.62	0.10
27	441131.56	1447776.48	0.10
28	441124.45	1447774.80	0.10
29	441094.71	1447749.49	0.10
30	440935.13	1447613.28	0.10
31	440787.12	1447487.10	0.10
32	440638.44	1447361.62	0.10
33	440576.14	1447215.19	0.10
34	440488.47	1447014.34	0.10
35	440404.42	1446814.11	0.10
36	440305.77	1446591.62	0.10
37	440200.75	1446351.12	0.10

38	440113.90	1446151.90	0.10
39	439989.82	1445867.29	0.10
40	439898.09	1445658.67	0.10
41	439808.68	1445446.73	0.10
42	439746.93	1445304.71	0.10
43	439721.00	1445245.05	0.10
44	439660.90	1445106.36	0.10
45	439629.64	1445034.23	0.10
46	439568.04	1444891.92	0.10
47	439534.49	1444814.39	0.10
48	439444.61	1444607.42	0.10
49	439353.48	1444397.48	0.10
50	439341.96	1444370.78	0.10
51	439333.08	1444350.16	0.10
52	439280.40	1444227.97	0.10
53	439188.33	1444016.91	0.10
54	439097.10	1443805.79	0.10
55	438999.79	1443581.17	0.10
56	438900.60	1443353.66	0.10
57	438897.42	1443340.19	0.10
58	438796.94	1443112.18	0.10
59	438704.30	1442898.44	0.10
60	438611.09	1442684.56	0.10
61	438517.54	1442467.20	0.10
62	438427.41	1442258.72	0.10
63	438374.71	1442135.13	0.10
64	438341.77	1442057.92	0.10
65	438201.43	1442168.75	0.10
66	438098.36	1442251.05	0.10
67	438046.37	1442292.56	0.10
68	437921.99	1442393.87	0.10
69	437860.87	1442506.01	0.10
70	437805.01	1442608.50	0.10
71	437802.65	1442612.80	0.10
72	437750.04	1442709.32	0.10
73	437687.35	1442824.33	0.10
74	437598.64	1442988.20	0.10
75	437572.03	1443037.37	0.10
76	437457.33	1443248.48	0.10
77	437342.82	1443459.91	0.10
78	437226.58	1443673.41	0.10
79	437113.36	1443881.95	0.10
80	437007.36	1444077.29	0.10
81	436869.14	1444331.61	0.10
82	436773.89	1444507.12	0.10
83	436670.61	1444698.18	0.10
84	436646.06	1444688.44	0.10
85	436677.04	1444608.16	0.10
86	436676.97	1444604.53	0.10

87	436672.95	1444600.22	0.10
88	436732.50	1444484.84	0.10
89	436752.05	1444448.80	0.10
90	436827.42	1444309.91	0.10
91	436878.83	1444215.33	0.10
92	436965.97	1444055.01	0.10
93	437069.94	1443863.39	0.10
94	437185.18	1443651.11	0.10
95	437301.42	1443437.62	0.10
96	437415.93	1443226.18	0.10
97	437530.63	1443015.08	0.10
98	437554.57	1442971.23	0.10
99	437645.95	1442802.04	0.10
100	437733.44	1442640.33	0.10
101	437762.36	1442586.51	0.10
102	437772.15	1442572.32	0.10
103	437813.40	1442492.02	0.10
104	437883.91	1442361.46	0.10
105	438017.14	1442255.72	0.10
106	438040.37	1442237.17	0.10
107	438172.20	1442131.91	0.10
108	438331.82	1442003.50	0.10
109	438351.61	1442001.71	0.10
110	438370.63	1442014.81	0.10
111	438400.53	1442082.22	0.10
112	438470.54	1442239.98	0.10
113	438560.67	1442448.45	0.10
114	438654.21	1442665.82	0.10
115	438747.42	1442879.70	0.10
116	438840.07	1443093.44	0.10
117	438935.57	1443315.13	0.10
118	438946.35	1443339.32	0.10
119	439042.99	1443562.60	0.10
120	439140.30	1443787.21	0.10
121	439323.60	1444209.40	0.10
122	439396.68	1444378.90	0.10
123	439487.80	1444588.84	0.10
124	439576.65	1444793.44	0.10
125	439586.92	1444817.11	0.10
126	439672.84	1445015.66	0.10
127	439682.62	1445038.22	0.10
128	439764.20	1445226.49	0.10
129	439773.52	1445247.92	0.10
130	439851.88	1445428.16	0.10
131	439941.29	1445640.10	0.10
132	440033.02	1445848.71	0.10
133	440154.64	1446127.67	0.10
134	440243.95	1446332.55	0.10
135	440348.97	1446573.04	0.10

136	440446.68	1446799.13	0.10
137	440531.67	1446995.77	0.10
138	440619.34	1447196.62	0.10
139	440678.83	1447331.66	0.10
140	440817.84	1447451.50	0.10
141	440965.85	1447577.67	0.10
142	441125.42	1447713.88	0.10
24	441218.65	1447792.40	0.10
(3)			
143	451771.08	1447180.69	0.10
144	451701.81	1447242.68	0.10
145	451521.62	1447278.70	0.10
146	451387.16	1447422.33	0.10
147	451230.74	1447591.05	0.10
148	451098.65	1447733.89	0.10
149	450949.30	1447896.44	0.10
150	450795.56	1448062.11	0.10
151	450649.83	1448218.46	0.10
152	450491.62	1448390.72	0.10
153	450250.87	1448397.14	0.10
154	450023.70	1448404.36	0.10
155	449795.67	1448411.61	0.10
156	449574.92	1448419.17	0.10
157	449354.25	1448425.53	0.10
158	449107.61	1448434.03	0.10
159	448880.33	1448440.92	0.10
160	448651.46	1448448.39	0.10
161	448447.35	1448454.51	0.10
162	448210.12	1448461.62	0.10
163	447995.51	1448468.18	0.10
164	447761.63	1448476.54	0.10
165	447552.73	1448483.50	0.10
166	447303.87	1448490.52	0.10
167	447078.46	1448498.31	0.10
168	446806.13	1448508.16	0.10
169	446600.01	1448467.04	0.10
170	446395.15	1448427.62	0.10
171	446132.12	1448377.15	0.10
172	445926.65	1448337.62	0.10
173	445700.81	1448294.27	0.10
174	445434.17	1448243.15	0.10
175	445237.48	1448205.36	0.10
176	445029.42	1448165.34	0.10
177	444757.42	1448114.11	0.10
178	444522.59	1448096.73	0.10
179	444320.57	1448082.35	0.10
180	444082.83	1448065.61	0.10
181	443849.35	1448049.31	0.10
182	443635.73	1448034.36	0.10

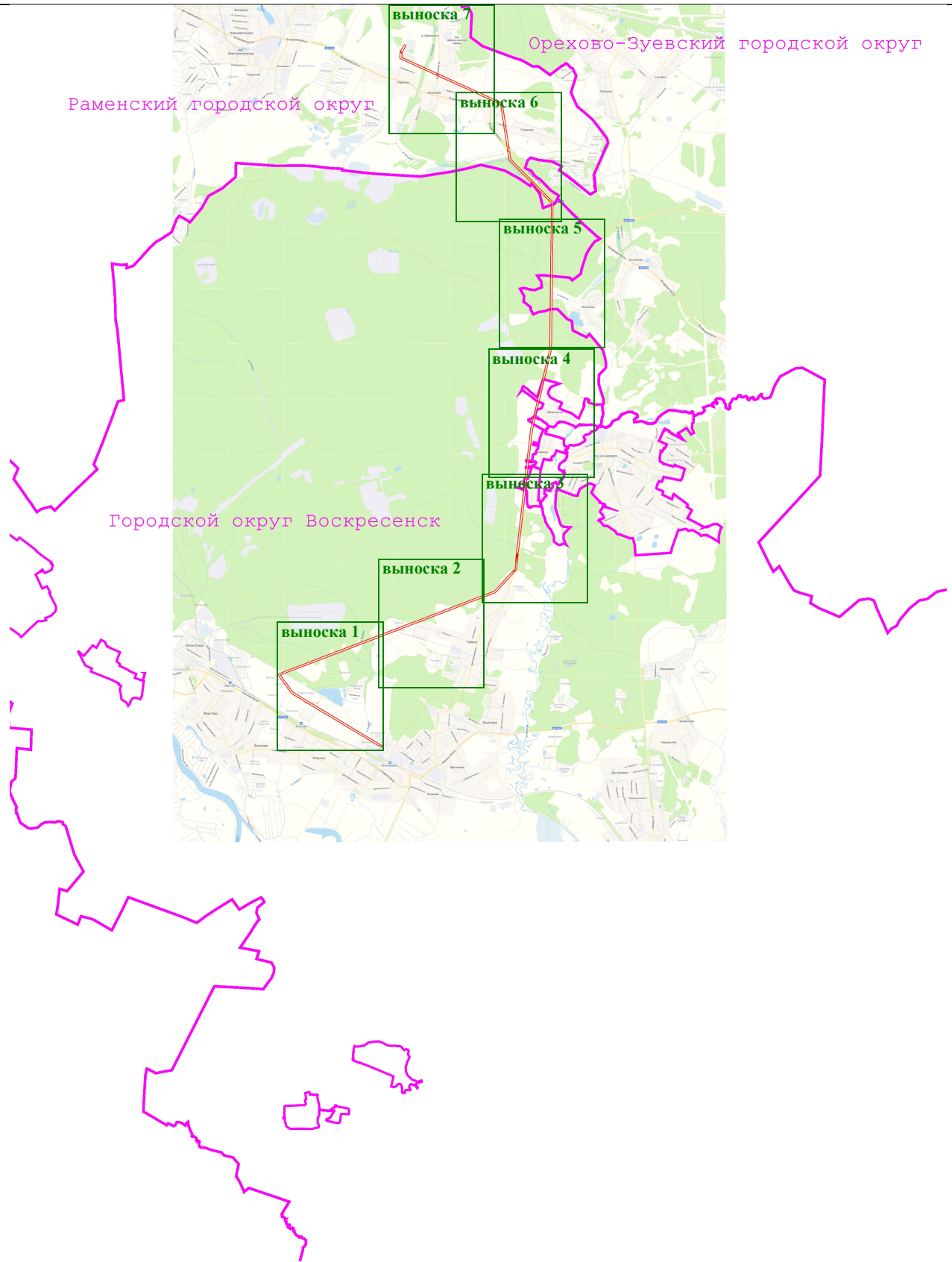
183	443395.75	1448017.66	0.10
184	443155.23	1448000.65	0.10
185	442952.32	1447986.58	0.10
186	442762.27	1447972.78	0.10
187	442529.83	1447956.48	0.10
188	442320.47	1447942.38	0.10
189	442105.31	1447926.91	0.10
190	441907.09	1447912.37	0.10
191	441695.87	1447897.33	0.10
192	441689.19	1447894.67	0.10
193	441622.22	1447865.68	0.10
194	441582.01	1447853.13	0.10
195	441502.57	1447837.01	0.10
196	441660.90	1447847.70	0.10
197	441908.37	1447865.32	0.10
198	442108.10	1447880.08	0.10
199	442322.63	1447895.02	0.10
200	442532.71	1447909.65	0.10
201	442765.63	1447925.88	0.10
202	442955.68	1447939.68	0.10
203	443158.59	1447953.75	0.10
204	443398.46	1447970.72	0.10
205	443639.08	1447987.46	0.10
206	443852.70	1448002.41	0.10
207	444086.20	1448018.71	0.10
208	444323.93	1448035.45	0.10
209	444523.74	1448049.82	0.10
210	444763.69	1448065.23	0.10
211	445038.30	1448119.16	0.10
212	445246.37	1448159.18	0.10
213	445443.05	1448196.97	0.10
214	445709.69	1448248.10	0.10
215	445935.53	1448291.44	0.10
216	446141.01	1448330.96	0.10
217	446404.03	1448381.45	0.10
218	446608.90	1448420.87	0.10
219	446808.76	1448458.67	0.10
220	447076.66	1448451.32	0.10
221	447302.07	1448443.54	0.10
222	447550.93	1448436.52	0.10
223	447759.83	1448429.56	0.10
224	447993.71	1448421.19	0.10
225	448208.32	1448414.64	0.10
226	448445.77	1448407.39	0.10
227	448649.65	1448401.39	0.10
228	448878.53	1448393.94	0.10
229	449105.80	1448387.04	0.10
230	449352.45	1448378.55	0.10
231	449573.12	1448372.18	0.10

232	449793.87	1448364.62	0.10
233	450022.12	1448358.15	0.10
234	450249.06	1448350.16	0.10
235	450469.92	1448342.88	0.10
236	450615.29	1448186.55	0.10
237	450761.02	1448030.18	0.10
238	450914.79	1447864.53	0.10
239	451064.12	1447701.98	0.10
240	451196.22	1447559.13	0.10
241	451352.63	1447390.42	0.10
242	451496.14	1447234.16	0.10
243	451709.95	1447193.00	0.10
143	451771.08	1447180.69	0.10
(4)			
244	453586.97	1445355.36	0.10
245	453547.93	1445452.21	0.10
246	453469.48	1445646.80	0.10
247	453388.55	1445847.22	0.10
248	453294.22	1446081.62	0.10
249	453203.22	1446306.58	0.10
250	453113.35	1446529.14	0.10
251	453013.85	1446776.10	0.10
252	452921.67	1447004.66	0.10
253	452745.95	1447038.32	0.10
254	452511.89	1447084.27	0.10
255	452363.60	1447113.18	0.10
256	452359.72	1447113.93	0.10
257	452352.02	1447115.44	0.10
258	452092.07	1447166.10	0.10
259	451878.32	1447209.38	0.10
260	451787.53	1447226.40	0.10
261	451795.66	1447218.99	0.10
262	451858.32	1447163.09	0.10
263	451868.71	1447161.00	0.10
264	452082.98	1447119.87	0.10
265	452342.93	1447069.20	0.10
266	452365.82	1447064.74	0.10
267	452369.99	1447063.92	0.10
268	452502.80	1447038.03	0.10
269	452736.86	1446992.09	0.10
270	452887.00	1446962.25	0.10
271	452970.19	1446758.61	0.10
272	453069.68	1446511.65	0.10
273	453159.56	1446289.10	0.10
274	453250.54	1446064.14	0.10
275	453344.87	1445829.74	0.10
276	453425.81	1445629.31	0.10
277	453505.40	1445431.89	0.10
278	453537.91	1445351.29	0.10

244	453586.97	1445355.36	0.10
(5)			
279	454276.30	1444482.69	0.10
280	454277.20	1444517.44	0.10
281	454215.79	1444504.75	0.10
282	454090.98	1444438.48	0.10
283	454060.44	1444437.13	0.10
284	454118.58	1444397.70	0.10
279	454276.30	1444482.69	0.10
(6)			
285	454108.65	1444392.35	0.10
286	454043.71	1444436.38	0.10
287	453959.58	1444432.65	0.10
288	453883.97	1444619.38	0.10
289	453801.19	1444824.34	0.10
290	453723.22	1445017.89	0.10
291	453640.35	1445222.96	0.10
292	453597.92	1445328.22	0.10
293	453548.84	1445324.15	0.10
294	453596.69	1445205.47	0.10
295	453679.55	1445000.41	0.10
296	453757.52	1444806.86	0.10
297	453840.30	1444601.90	0.10
298	453928.19	1444383.69	0.10
299	454104.33	1444390.02	0.10
285	454108.65	1444392.35	0.10

Схема расположения границ публичного сервитута
"ЛЭП 110 кВ Нежино-Виноградово"

Лист 1



Масштаб 1:100 000

Условные обозначения:


 - вновь образуемая граница публичного сервитута, сведения о которой достаточны для определения ее местоположения

Схема расположения границ публичного сервитута
"ЛЭП 110 кВ Нежино-Виноградово"

ВЫНОСКА 1

ВЫНОСКА 1



Масштаб 1:10 000

Условные обозначения:





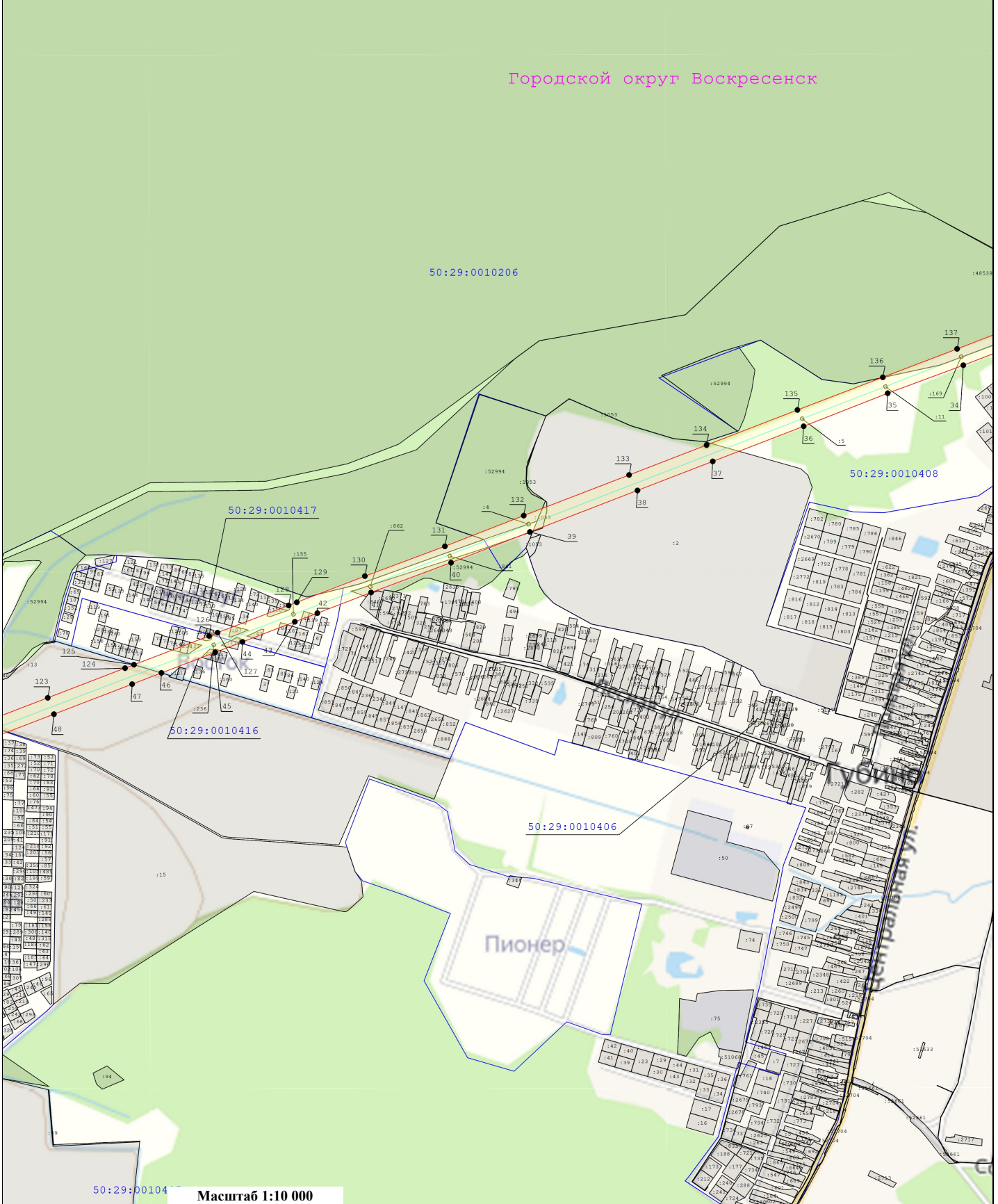
- | | | | |
|---|---|-------|--|
|  | - Существующая часть границы, имеющиеся в ЕГРН сведения о которой достаточны для определения ее местоположения | 148 | - Номер характерной точки границы публичного сервитута |
|  | - Характерная точка границы зоны публичного сервитута, сведения о которой позволяют однозначно определить ее положение на местности | : 136 | - Кадастровый номер земельного участка |
|  | - Граница кадастрового квартала | | - Ось линии электропередачи |
| 50:35:0030306 | - Номер кадастрового квартала | | - Граница охранной зоны линии электропередачи |
|  | - вновь образуемая граница публичного сервитута, сведения о которой достаточны для определения ее местоположения | | |

Схема расположения границ публичного сервитута
"ЛЭП 110 кВ Нежино-Виноградово"

ВЫНОСКА 2

ВЫНОСКА 2

Городской округ Воскресенск



Масштаб 1:10 000

Условные обозначения:










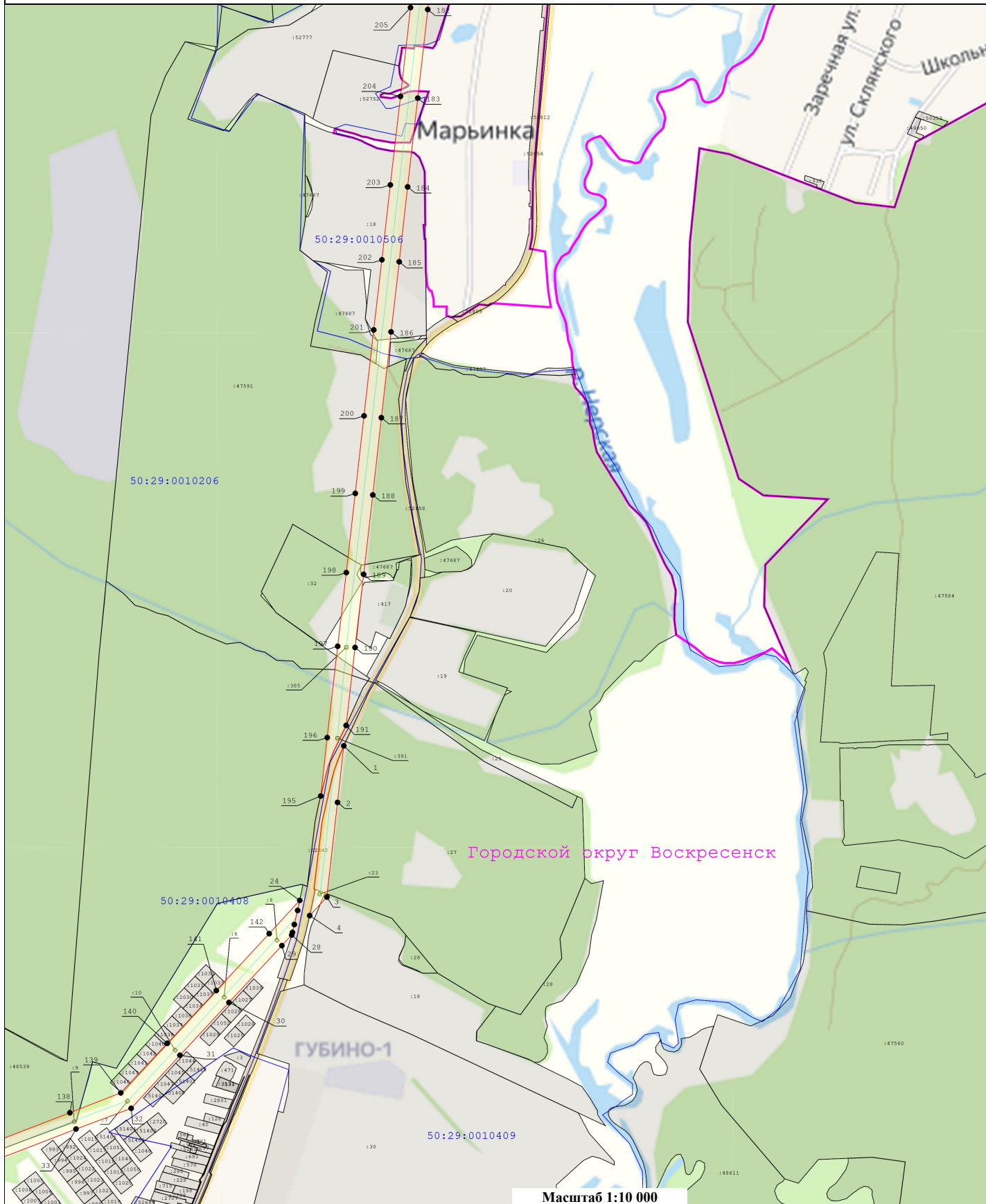
-  - Существующая часть границы, имеющиеся в ЕГРН сведения о которой достаточны для определения ее местоположения
-  - Характерная точка границы зоны публичного сервитута, сведения о которой позволяют однозначно определить ее положение на местности
-  - Граница кадастрового квартала
-  - Номер кадастрового квартала
-  - вновь образуемая граница публичного сервитута, сведения о которой достаточны для определения ее местоположения
-  - Номер характерной точки границы публичного сервитута
-  - Кадастровый номер земельного участка
-  - Ось линии электропередачи
-  - Граница охранной зоны линии электропередачи

Схема расположения границ публичного сервитута
"ЛЭП 110 кВ Нежино-Виноградово"

ВЫНОСКА 3

ВЫНОСКА 3



Масштаб 1:10 000

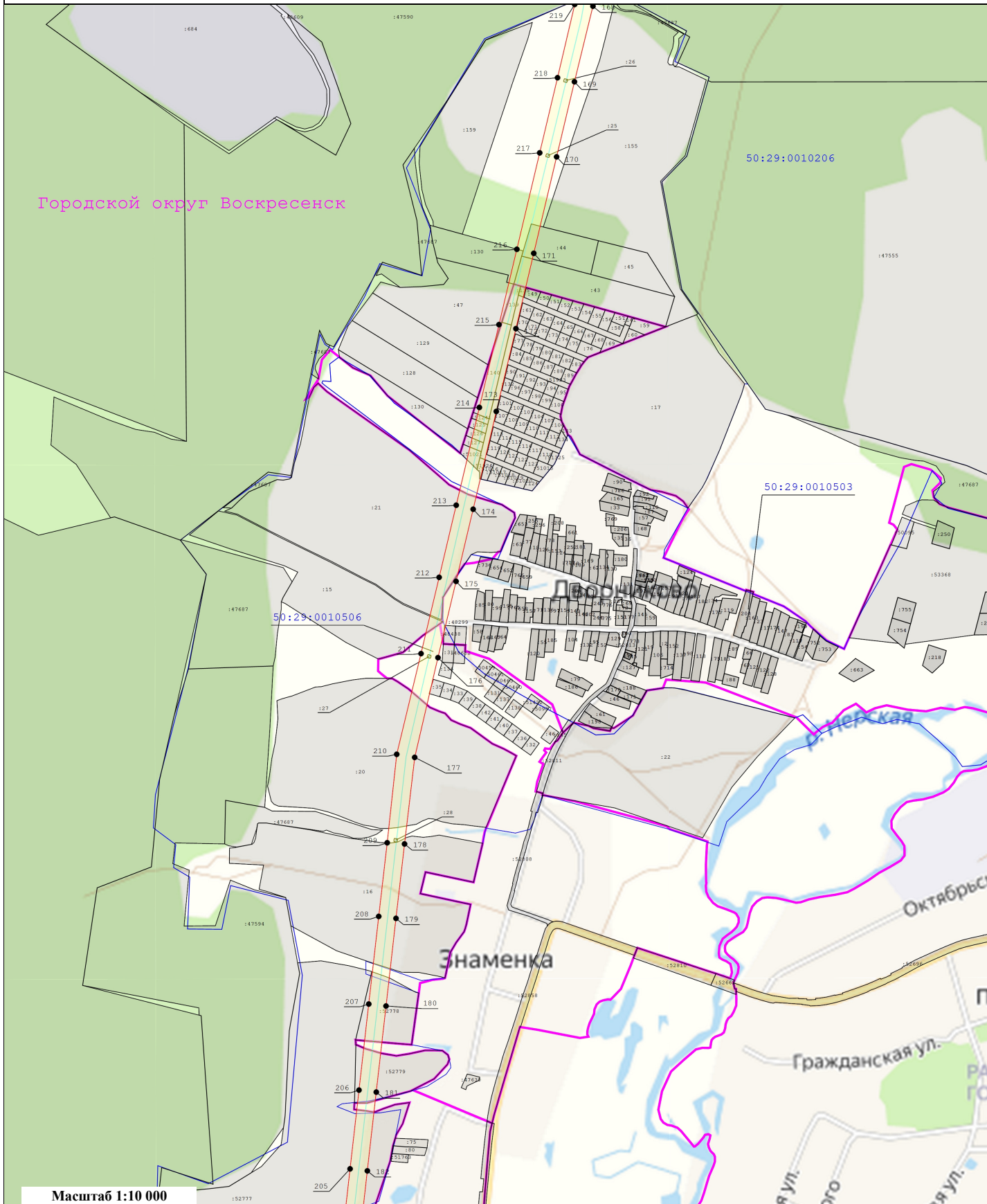
Условные обозначения:

- Существующая часть границы, имеющиеся в ЕГРН сведения о которой достаточны для определения ее местоположения
- Характерная точка границы зоны публичного сервитута, сведения о которой позволяют однозначно определить ее положение на местности
- Граница кадастрового квартала
- 50:35:0030306 - Номер кадастрового квартала
- Граница охранной зоны линии электропередачи
- 148 - Номер характерной точки границы публичного сервитута
- :136 - Кадастровый номер земельного участка
- Ось линии электропередачи
- Граница муниципального образования
- вновь образуемая граница публичного сервитута, сведения о которой достаточны для определения ее местоположения

Схема расположения границ публичного сервитута
"ЛЭП 110 кВ Нежино-Виноградово"

ВЫНОСКА 4

ВЫНОСКА 4



Масштаб 1:10 000

Условные обозначения:











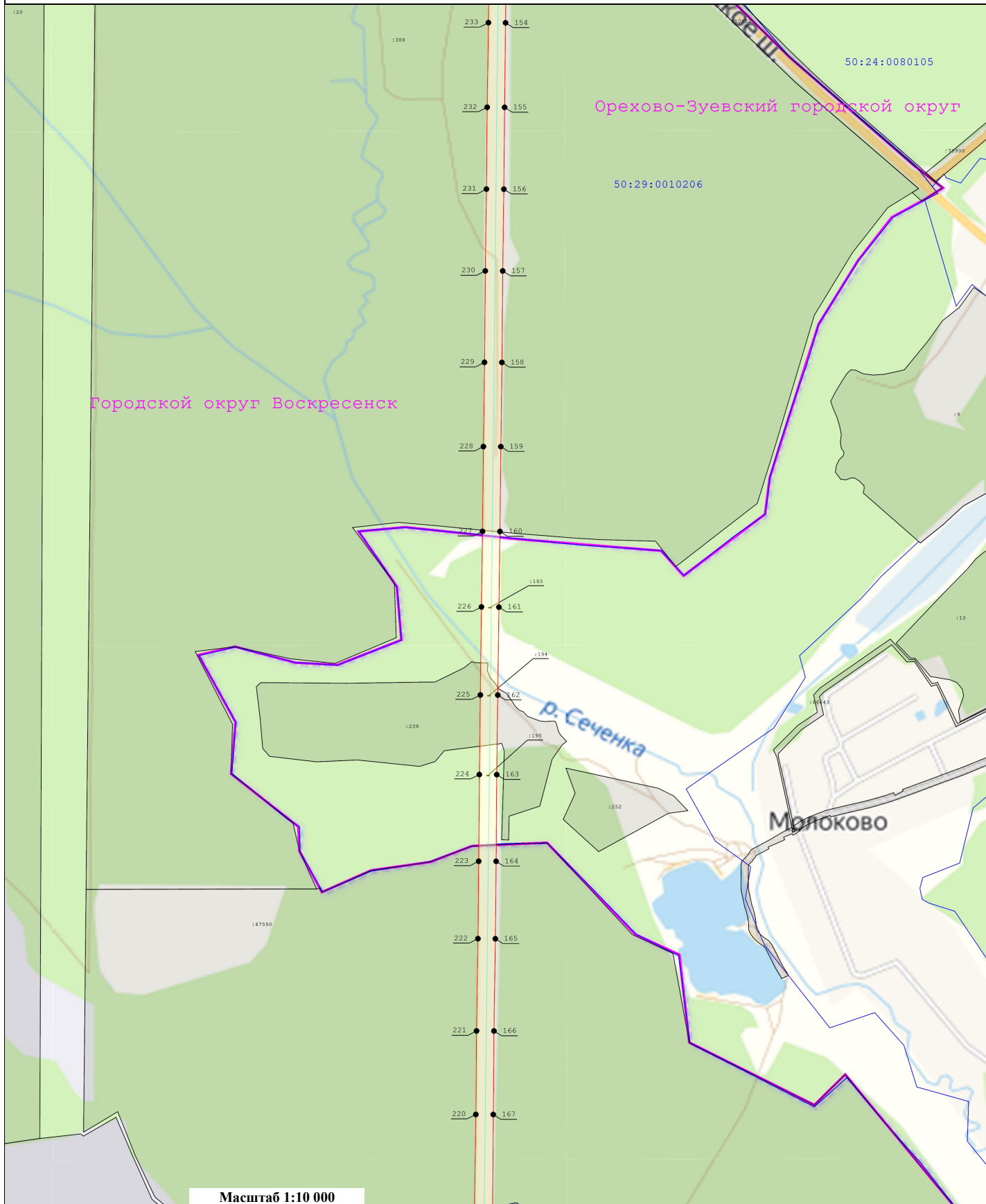
-  - Существующая часть границы, имеющиеся в ЕГРН сведения о которой достаточны для определения ее местоположения
-  - Характерная точка границы зоны публичного сервитута, сведения о которой позволяют однозначно определить ее положение на местности
-  - Граница кадастрового квартала
-  - Номер кадастрового квартала
-  - Граница охранной зоны линии электропередачи
-  - Номер характерной точки границы публичного сервитута
-  - Кадастровый номер земельного участка
-  - Ось линии электропередачи
-  - Граница муниципального образования
-  - вновь образуемая граница публичного сервитута, сведения о которой достаточны для определения ее местоположения

Схема расположения границ публичного сервитута
"ЛЭП 110 кВ Нежино-Виноградово"

ВЫНОСКА 5

ВЫНОСКА 5



Масштаб 1:10 000

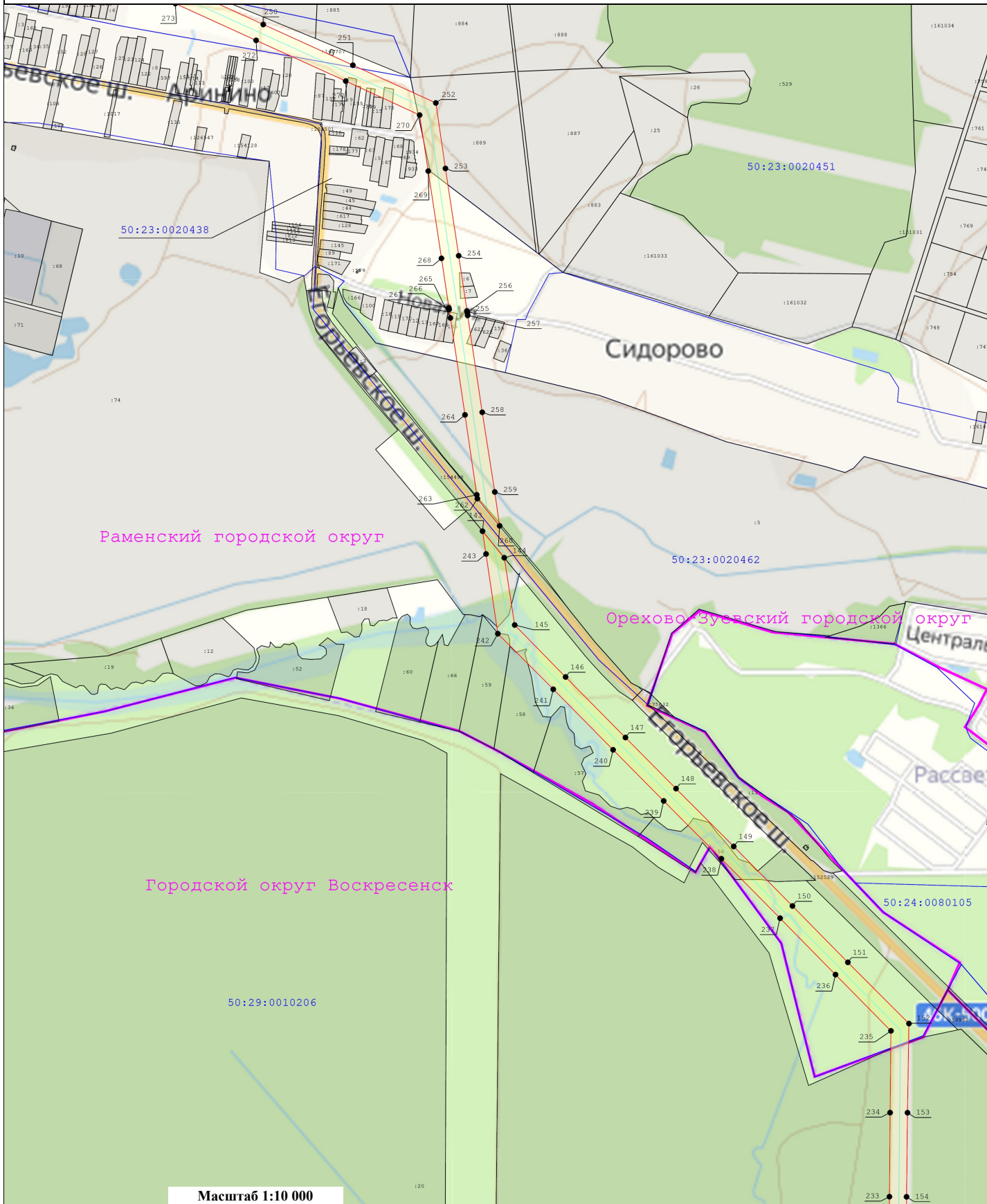
Условные обозначения:

- | | | | |
|--|---|-------|--|
| | - Существующая часть границы, имеющиеся в ЕГРН сведения о которой достаточны для определения ее местоположения | 148 | - Номер характерной точки границы публичного сервитута |
| | - Характерная точка границы зоны публичного сервитута, сведения о которой позволяют однозначно определить ее положение на местности | : 136 | - Кадастровый номер земельного участка |
| | - Граница кадастрового квартала | | - Ось линии электропередачи |
| | - Номер кадастрового квартала | | - Граница муниципального образования |
| | - Граница охранной зоны линии электропередачи | | - вновь образуемая граница публичного сервитута, сведения о которой достаточны для определения ее местоположения |

**Схема расположения границ публичного сервитута
"ЛЭП 110 кВ Нежино-Виноградово"**

ВЫНОСКА 6

ВЫНОСКА 6



Масштаб 1:10 000

Условные обозначения:

- | | | | |
|--|---|-------|--|
| | - Существующая часть границы, имеющиеся в ЕГРН сведения о которой достаточны для определения ее местоположения | 148 | - Номер характерной точки границы публичного сервитута |
| | - Характерная точка границы зоны публичного сервитута, сведения о которой позволяют однозначно определить ее положение на местности | : 136 | - Кадастровый номер земельного участка |
| | - Граница кадастрового квартала | | - Ось линии электропередачи |
| | - Номер кадастрового квартала | | - Граница муниципального образования |
| | - Граница охранной зоны линии электропередачи | | - вновь образуемая граница публичного сервитута, сведения о которой достаточны для определения ее местоположения |

Схема расположения границ публичного сервитута
"ЛЭП 110 кВ Нежино-Виноградово"

ВЫНОСКА 7

ВЫНОСКА 7



Масштаб 1:10 000

Условные обозначения:

- Существующая часть границы, имеющиеся в ЕГРН сведения о которой достаточны для определения ее местоположения
- Характерная точка границы зоны публичного сервитута, сведения о которой позволяют однозначно определить ее положение на местности
- Граница кадастрового квартала
- 50:35:0030306 - Номер кадастрового квартала
- Граница охранной зоны линии электропередачи
- 148 - Номер характерной точки границы публичного сервитута
- :136 - Кадастровый номер земельного участка
- Ось линии электропередачи
- Граница муниципального образования
- вновь образуемая граница публичного сервитута, сведения о которой достаточны для определения ее местоположения