

# Схема расположения земельного участка или земельных участков на кадастровом плане территории

Утверждена  
Постановлением  
(наименование документа об утверждении, включая  
Администрации  
наименования органов государственной власти или  
Орехово-Зуевского городского округа  
органов местного самоуправления, принявших  
Московской области  
решение об утверждении схемы или подписавших  
соглашение о перераспределении земельных  
участков)  
от \_\_\_\_\_ N \_\_\_\_\_

Условный номер земельного участка: 50:47:0000000:3У1

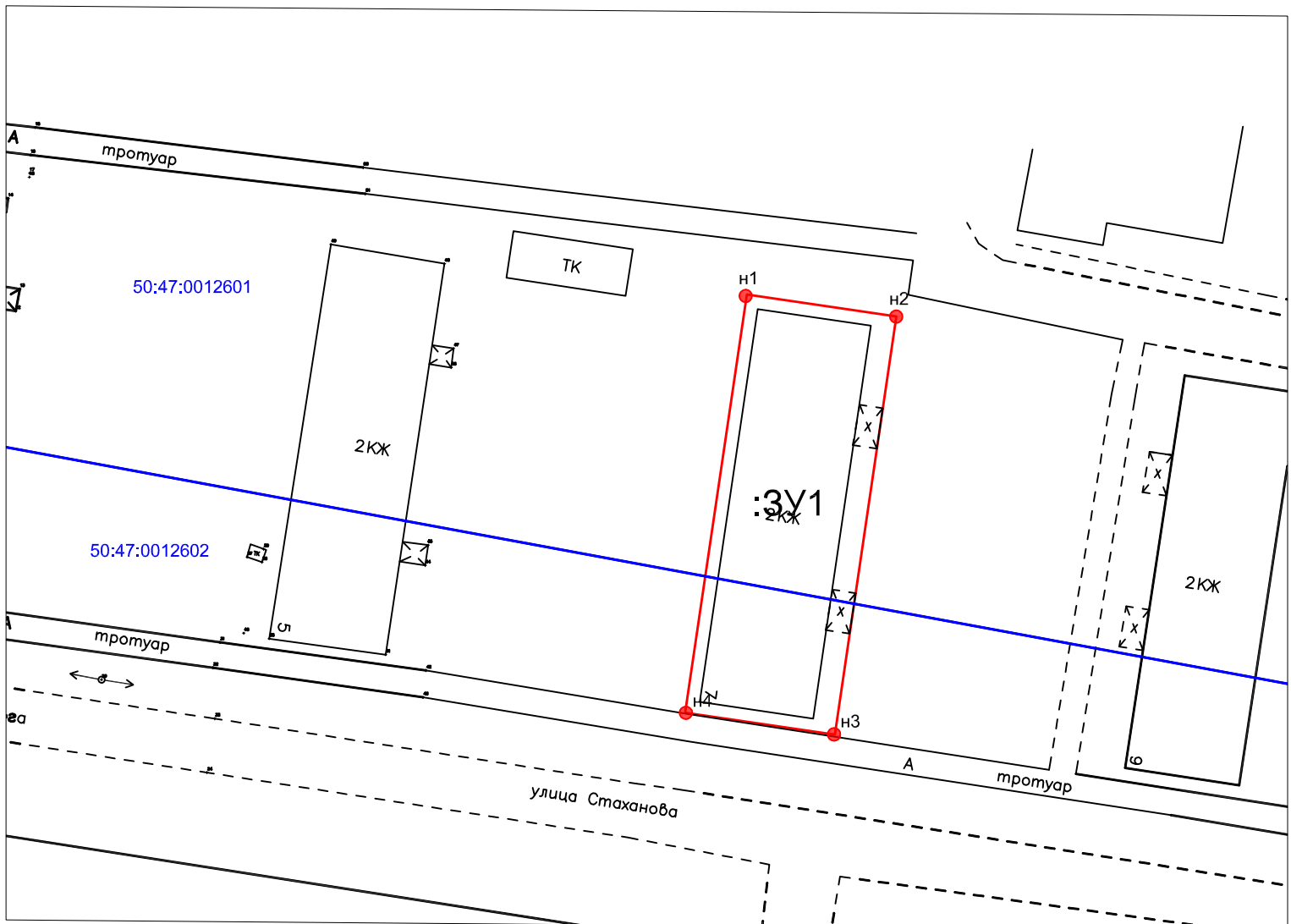
Адрес (местоположение): Российская Федерация, Московская область, Орехово-Зуевский городской округ, г. Орехово-Зуево, ул. Стаханова, дом 7

Категория земельного участка: Земли населённых пунктов

Вид разрешенного использования: Малоэтажная многоквартирная жилая застройка (2.1.1)

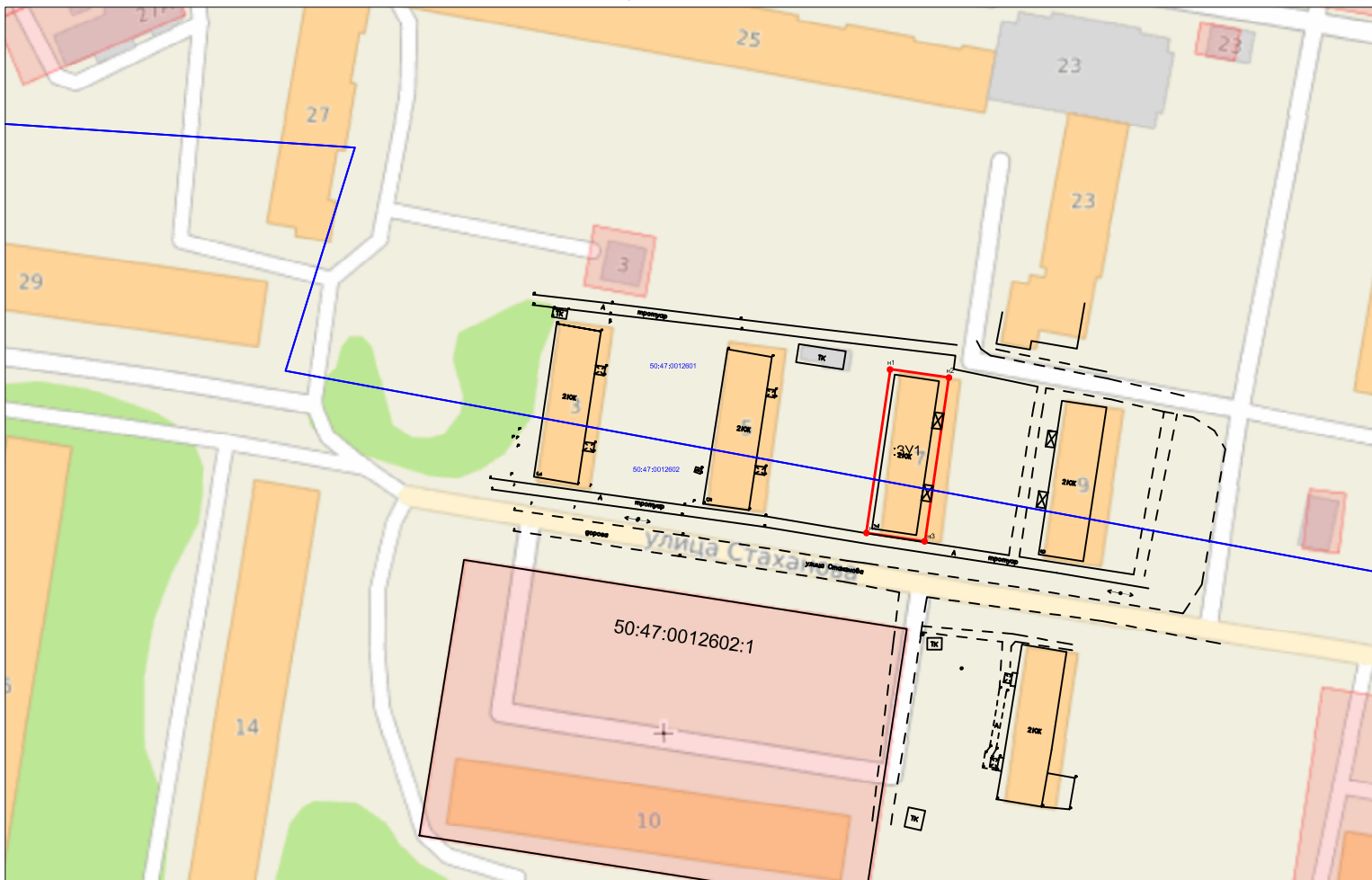
Площадь земельного участка: 390 кв.м.

Наименование точки	X (м)	Y (м)
1	2	3
н1	472600.71	2277743.49
н2	472599	2277755.17
н3	472566.33	2277750.37
н4	472568.05	2277738.67
н1	472600.71	2277743.49



Масштаб 1:500

# Ситуационный план



Масштаб 1:3000

## Условные обозначения:

- - обозначение границы образуемого земельного участка
- - обозначение границы земельного участка, сведения о котором содержатся в ЕГРН
- - обозначение границы кадастрового квартала
- - обозначение образуемого земельного участка
- 50:47:0012601 - обозначение кадастрового квартала
- н1-н4 - обозначение характерной точки границы образуемого земельного участка
- 4-3 - обозначение характерной точки границы существующего земельного участка

СОГЛАСОВАНО:

Заместитель главы администрации

Т. И. Павлова

Начальник Управления градостроительной деятельности

Л. А. Костина

И.О.Председателя Комитета по управлению имуществом

Е. В. Глебова

					Российская Федерация, Московская область, Орехово-Зуевский городской округ, г. Орехово-Зуево, ул.Стаханова, дом 7		
Дата				2023			
Директор	Мельников Д.В.					ЛИСТ	ЛИСТОВ
						1	1
Выполнил	Корытников Д.А.				Схема расположения земельного участка Малозэтажная многоквартирная жилая застройка (2.1.1)		МБУ "Служба земельно-имущественного комплекса" Орехово-Зуевского городского округа

# Схема расположения земельного участка или земельных участков на кадастровом плане территории

Утверждена  
Постановлением  
(наименование документа об утверждении, включая  
Администрации  
наименования органов государственной власти или  
Орехово-Зуевского городского округа  
органов местного самоуправления, принявших  
Московской области  
решение об утверждении схемы или подписавших  
соглашение о перераспределении земельных  
участков)  
от \_\_\_\_\_ N \_\_\_\_\_

Условный номер земельного участка: 50:47:0000000:3У1

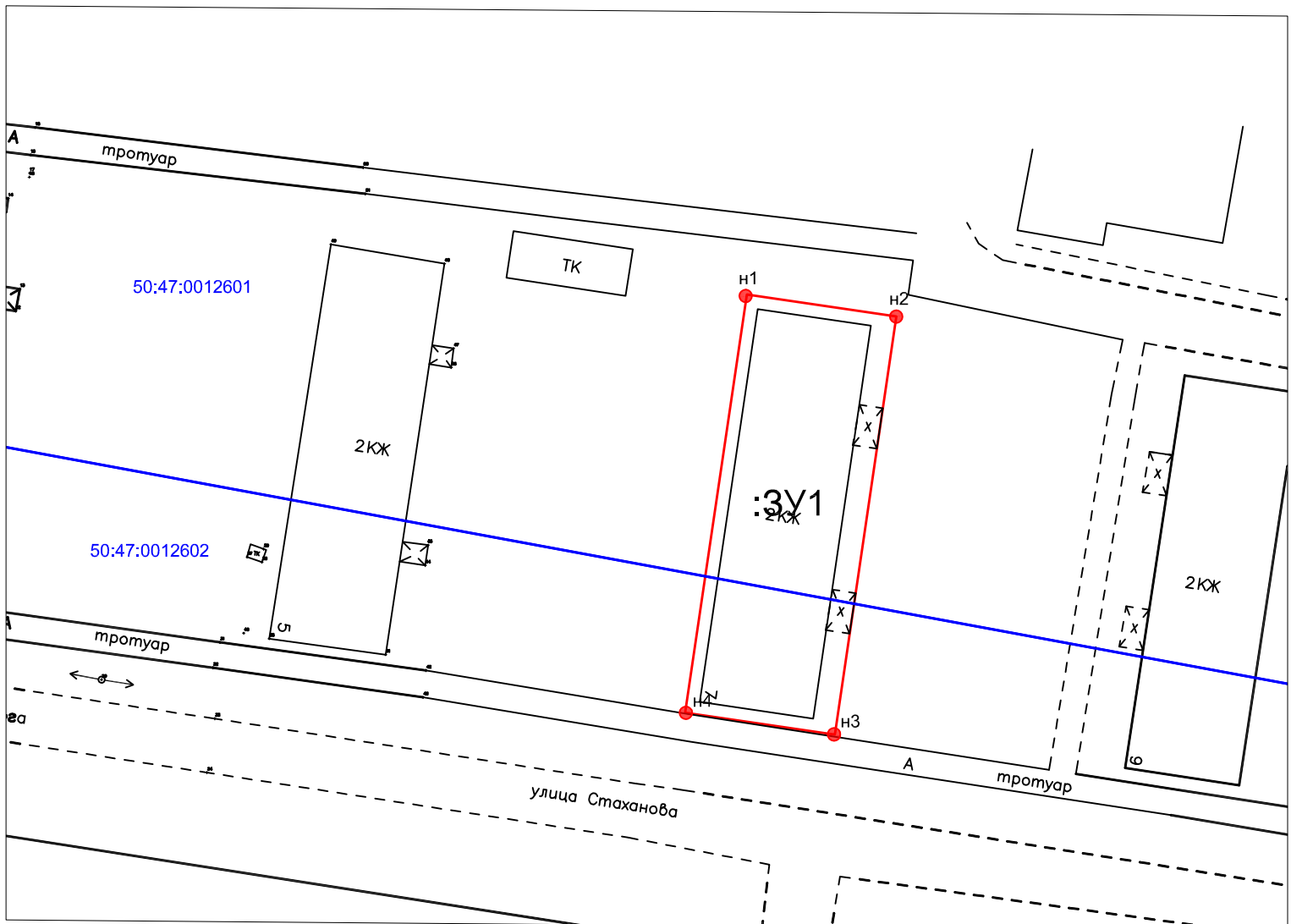
Адрес (местоположение): Российская Федерация, Московская область, Орехово-Зуевский городской округ, г. Орехово-Зуево, ул. Стаханова, дом 7

Категория земельного участка: Земли населённых пунктов

Вид разрешенного использования: Малоэтажная многоквартирная жилая застройка (2.1.1)

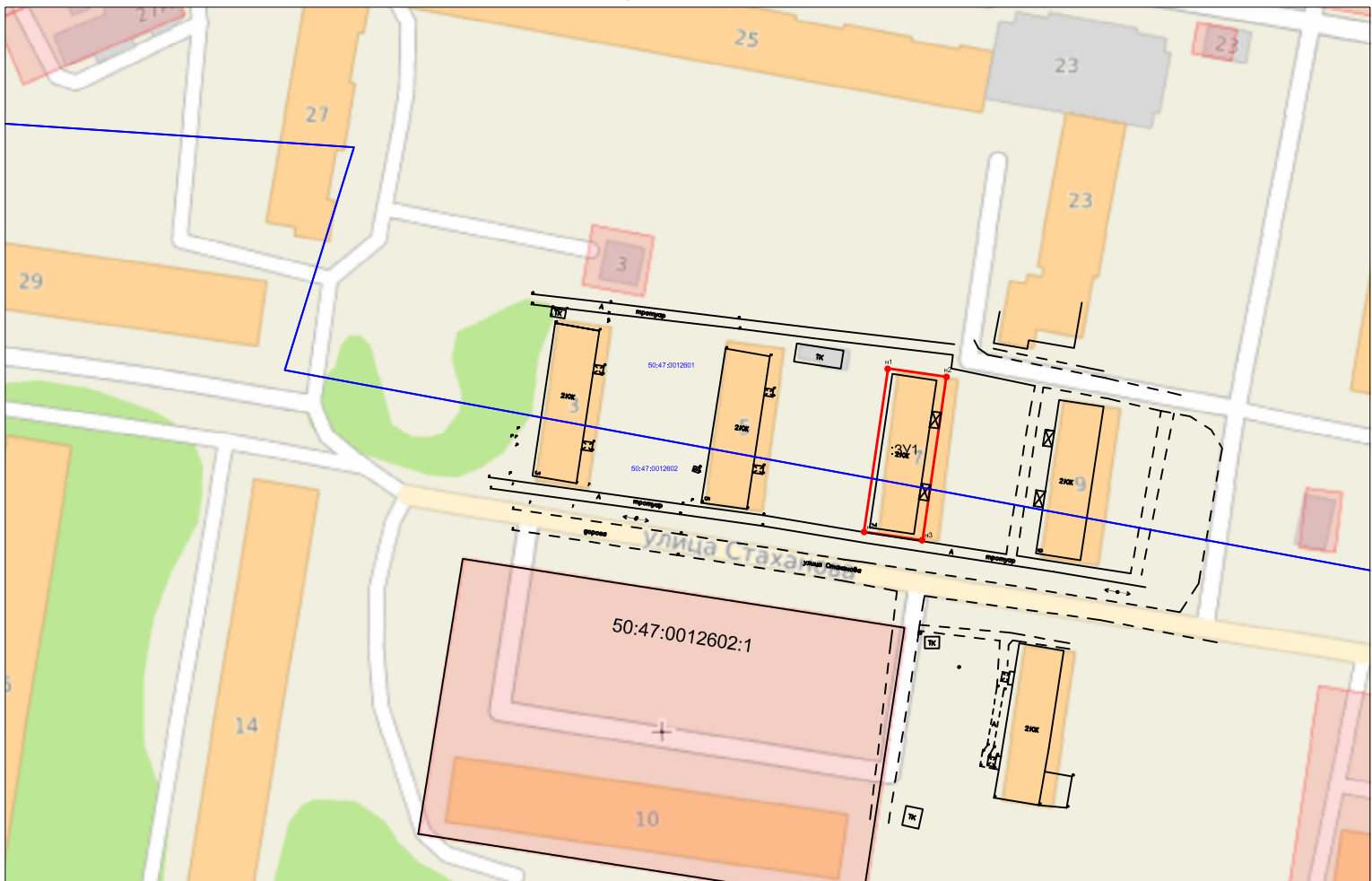
Площадь земельного участка: 390 кв.м.

Наименование точки	X (м)	Y (м)
1	2	3
н1	472600.71	2277743.49
н2	472599	2277755.17
н3	472566.33	2277750.37
н4	472568.05	2277738.67
н1	472600.71	2277743.49



Масштаб 1:500

# Ситуационный план



Масштаб 1:3000

## Условные обозначения:

- - обозначение границы образуемого земельного участка
- - обозначение границы земельного участка, сведения о котором содержатся в ЕГРН
- - обозначение границы кадастрового квартала
- :ЗУ1 - обозначение образуемого земельного участка
- 50:47:0012601 - обозначение кадастрового квартала
- н1-н4 - обозначение характерной точки границы образуемого земельного участка
- 4-3 - обозначение характерной точки границы существующего земельного участка

					Российская Федерация, Московская область, Орехово-Зуевский городской округ, г. Орехово-Зуево, ул. Стаханова, дом 7		
Дата				2023			
Директор	Мельников Д.В.					ЛИСТ	ЛИСТОВ
						1	1
Выполнил	Корытников Д.А.				Схема расположения земельного участка Малозэтажная многоквартирная жилая застройка (2.1.1)		МБУ "Служба земельно-имущественного комплекса" Орехово-Зуевского городского округа