

Сообщение о возможном установлении публичного сервитута.

В соответствии с п. 3 статьи 39.42 Земельного кодекса Российской Федерации Министерство цифрового развития, связи и массовых коммуникаций Российской Федерации настоящим сообщает, что в целях размещения антенно-мачтовых сооружений связи по проекту «Устранение цифрового неравенства» возможно установление публичного сервитута в отношении земель следующих кадастровых кварталов и земельного участка (их частей):

50:32:0000000:38074, по адресу: Московская область, Серпуховский муниципальный район, лесничество «Русский лес», Данковское участковое лесничество, квартал 67, выделы 11-19, 23-28, 30-36, 38-42, 44, квартал 68 выделы;

50:16:0103032, по адресу: Московская область, г.о. Богородский, п. Горбуша;

50:07:0030201, по адресу: Московская область, г.о. Волоколамский;

50:29:0060101, по адресу: Московская область, г.о. Воскресенск, д. Свистягино;

50:04:0160304, по адресу: Московская область, г.о. Дмитровский, п. Поповка;

50:30:0030308, по адресу: Московская область, г.о. Егорьевск, д. Пожинская;

50:30:0020306, по адресу: Московская область, г.о. Егорьевск, д. Рахманово;

50:30:0020120, по адресу: Московская область, г.о. Егорьевск;

50:30:0030209, по адресу: Московская область, г.о. Егорьевск, д. Пожинская;

50:03:0080213, по адресу: Московская область, г.о. Клин, д. Колосово;

50:03:0030104, по адресу: Московская область, г.о. Клин;

50:03:0080214, по адресу: Московская область, г.о. Клин, д. Семчино;

50:03:0040180, по адресу: Московская область, г.о. Клин;

50:03:0070241, по адресу: Московская область, г.о. Клин, д. Шипулино;

50:35:0010102, по адресу: Московская область, г.о. Луховицы, д. Лисьи Норы;

50:35:0020206, по адресу: Московская область, г.о. Луховицы;

50:35:0020401, по адресу: Московская область, г.о. Луховицы;

50:35:0050213, по адресу: Московская область, г.о. Луховицы, д. Плешки;

50:18:0090115, по адресу: Московская область, г.о. Можайский;

50:20:0041411, по адресу: Московская область, г.о. Одинцовский;

50:24:0090406, по адресу: Московская область, г.о. Орехово-Зуевский, д. Рудне-Никитское;

50:24:0060708, по адресу: Московская область, г.о. Орехово-Зуевский, д. Велино;

50:27:0020331, по адресу: Московская область, г.о. Подольск;

50:09:0060126, по адресу: Московская область, г.о. Солнечногорск;

50:32:0080112, по адресу: Московская область, г.о. Серпухов;

50:32:0080205, по адресу: Московская область, г.о. Серпухов, д. Большая Городня;

50:25:0040212, по адресу: Московская область, г.о. Шатура, д. Дмитровка;

50:06:0100102, по адресу: Московская область, г.о. Шаховская, д. Малое Крутое;

50:06:0050602, по адресу: Московская область, г.о. Шаховская, д. Обухово.

Обоснованием необходимости установления публичного сервитута являются мероприятия по устранению цифрового неравенства между жителями городского и сельского населения и предоставлению возможности оказания современных услуг связи жителям населенных пунктов с численностью населения от 100 до 500 человек (проект «Устранение цифрового неравенства»).

Заинтересованные лица могут ознакомиться с поступившим ходатайством об установлении публичного сервитута и прилагаемым к нему описанием местоположения границ публичного сервитута в Министерстве цифрового развития, связи и массовых коммуникаций Российской Федерации по адресу: 123112, Москва, Пресненская наб., д. 10, стр. 2, IQ-квартал; в администрации городского округа Серпухов по адресу: 142203, Московская обл., г. Серпухов, ул. Советская, д. 88; в администрации Богородского городского округа Московской области по адресу: 142400, Московская обл., г. Ногинск, Советская ул., д. 42; в администрации Волоколамского городского округа Московской области по адресу: 143600, Московская обл., г. Волоколамск, Революционная ул., д. 5; в администрации городского округа Воскресенск Московской области по адресу: 140200, Московская обл., г. Воскресенск, пл. Ленина, д. 3; в администрации Дмитровского городского округа Московской области по адресу: 141800, Московская обл., г. Дмитров, ул. Советская, д. 2; в администрации городского округа Егорьевск Московской области по адресу: 140301, Московская обл., г. Егорьевск, ул. Парижской Коммуны, д. 11/89; в администрации городского округа Клин Московской области по адресу: 141600, Московская обл., г. Клин, ул. Карла Маркса, д. 68-А; в администрации городского округа Луховицы Московской области по адресу: 140501, Московская обл., г. Луховицы, Советская ул., стр. 5; в администрации Можайского городского округа Московской области по адресу: 143200, Московская обл., г. Можайск, Московская ул., д. 15; в администрации Одинцовского городского округа Московской области по адресу: 143000, Московская обл., г. Одинцово, ул. Маршала Жукова, д. 28; в администрации Орехово-Зуевского городского округа Московской области по адресу: 142600, Московская обл., г. Орехово-Зуево, Октябрьская пл., д. 2; в администрации городского округа Подольск Московской области по адресу: 142100, Московская обл., г. Подольск, ул. Кирова, д. 4; в администрации городского округа Солнечногорск Московской области по адресу: 141506, Московская обл., г. Солнечногорск, Банковская ул., д. 2; в администрации городского округа Шатура Московской области по адресу: 140700, Московская обл., г. Шатура, пл. Ленина, д. 2; в администрации городского округа Шаховская Московской области по адресу: 143700, Московская обл., рабочий поселок Шаховская, 1-я Советская ул., д. 25.

Подать заявления об учете прав на земельный участок можно по адресу Министерства цифрового развития, связи и массовых коммуникаций Российской Федерации (Москва, Пресненская наб., д. 10, стр. 2, IQ-квартал).

Срок подачи заявлений об учете прав на земельный участок, в отношении которого испрашивается публичный сервитут, составляет 15 (пятнадцать) дней со дня опубликования данного сообщения (в соответствии с п. 8 ст. 39.42 Земельного кодекса Российской Федерации).

Время приема заинтересованных лиц для ознакомления с поступившим ходатайством об установлении публичного сервитута и подачи заявлений:

Понедельник – четверг: с 9:30 до 12:30 и с 14:00 до 17:00;

Пятница: с 9:30 до 12:30 и с 14:00 до 15:00.

Подробнее о порядке приема граждан можно узнать на сайте <https://digital.gov.ru/ru/appeals/personal/>.

Данная информация размещена на официальных сайтах Министерства цифрового развития, связи и массовых коммуникаций Российской Федерации

(<https://digital.gov.ru/ru/>), администрации городского округа Серпухов (<https://serpuhov.ru/>), администрации Богородского городского округа Московской области (<https://bogorodsky-okrug.ru/>), администрации Волоколамского городского округа Московской области (<https://volok-go.ru/>), администрации городского округа Воскресенск Московской области (<https://vos-mo.ru/>), администрации Дмитровского городского округа Московской области (<https://dmitrov-reg.ru/>), администрации городского округа Егорьевск Московской области (<https://egoradmin.ru/>), администрации городского округа Клин Московской области (<https://www.klincity.ru/>), администрации городского округа Луховицы Московской области (<https://luhovitsy.mosreg.ru/>), администрации Можайского городского округа Московской области (<https://admmozhaysk.ru/>), администрации Одинцовского городского округа Московской области (<https://odin.ru/>), администрации Орехово-Зуевского городского округа Московской области (<https://ozmo.ru/>), администрации городского округа Подольск Московской области (<https://подольск-администрация.рф/>), администрации городского округа Солнечногорск Московской области (<https://solreg.ru/>), администрации городского округа Шатура Московской области (<https://shatura.ru/>), администрации городского округа Шаховская Московской области (<https://шах-го.рф/>).

ОПИСАНИЕ МЕСТОПОЛОЖЕНИЯ ГРАНИЦ

Антенно-мачтовые сооружения связи по проекту «Устранение цифрового неравенства»

(наименование объекта, местоположение границ которого описано (далее - объект))

Раздел 1

Сведения об объекте		
№ п/п	Характеристики объекта	Описание характеристик
1	2	3
1	Местоположение объекта	Московская область, Серпухов г.о., лесничество "Русский лес", Данковское участковое лесничество, квартал 68 части выделов 28, 30
2	Площадь объекта ± величина погрешности определения площади ($P \pm \Delta P$)	9 м ² ± 1 м ²
3	Иные характеристики объекта	Вид объекта реестра границ: Зона с особыми условиями использования территории Вид объекта по документу: Публичный сервитут для использования земель и земельных участков в целях размещения антенно-мачтовых сооружений связи по проекту «Устранение цифрового неравенства» Содержание ограничений использования объектов недвижимости в пределах зоны или территории: Публичный сервитут устанавливается для использования земель и земельных участков в целях размещения антенно-мачтовых сооружений связи по проекту «Устранение цифрового неравенства» на срок 49 (сорок девять) лет. Владелец публичного сервитута - публичное акционерное общество "Ростелеком" (ОГРН 1027700198767 ИНН 7707049388). Почтовый адрес: 115172, Российская Федерация, Москва, ул. Гончарная, д. 30, стр. 1. Контактные данные: телефон/факс: +7 (499) 999-82-83 / +7 (499) 999-82-22. Электронная почта: rostelecom@rt.ru

Раздел 2

Сведения о местоположении границ объекта

1. Система координат МСК-50, зона 2

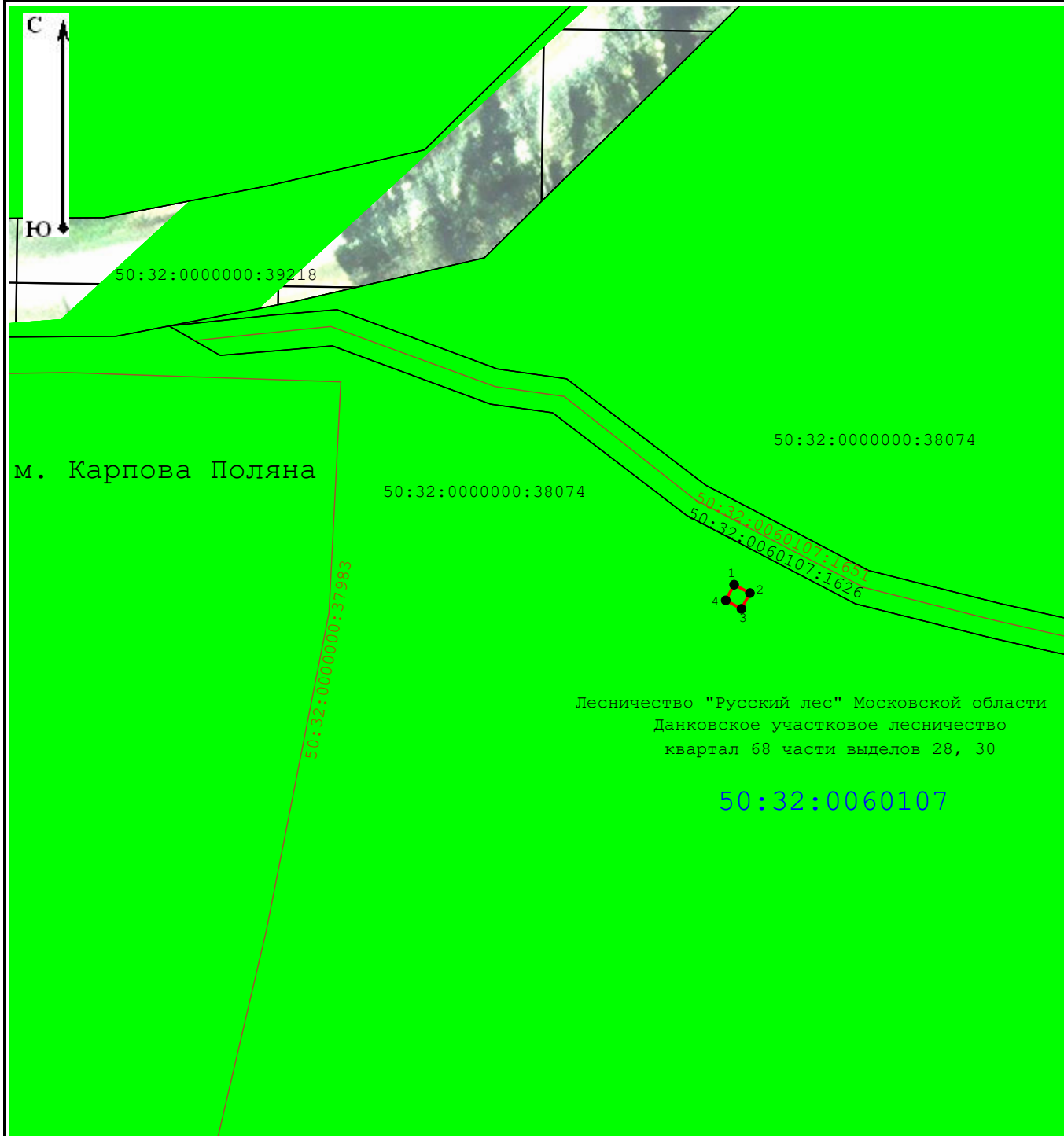
2. Сведения о характерных точках границ объекта

Обозначение характерных точек границ	Координаты, м		Метод определения координат характерной точки	Средняя квадратическая погрешность положения характерной точки (Mt), м	Описание обозначения точки на местности (при наличии)
	X	Y			
1	2	3	4	5	6
1	374 259,74	2 189 609,31	Аналитический метод	0,10	—
2	374 258,33	2 189 611,96		0,10	
3	374 255,68	2 189 610,54		0,10	
4	374 257,10	2 189 607,90		0,10	
1	374 259,74	2 189 609,31		0,10	

3. Сведения о характерных точках части (частей) границы объекта









1	2	3	4	5	6
—	—	—	—	—	—

Схема расположения границ публичного сервитута



Масштаб 1:1 000

Условные обозначения:

- 
- Характерная точка границы публичного сервитута, сведения о которой позволяют однозначно определить ее местоположение
- 
- Проектные границы публичного сервитута
- 
- Существующая часть границы, имеющиеся в ЕГРН сведения о которой достаточны для определения ее местоположения
- 
- Обозначение и кадастровый номер существующего земельного участка
- 
- Обозначение и кадастровый номер объекта капитального строительства
- 
50:06:0050602 - Обозначение кадастрового квартала
- 
- Существующая часть границы кадастрового квартала
- 
- Существующая часть границы населенного пункта (административно-территориальной границы)

Прохождение границы		Описание прохождения границы
от точки	до точки	
1	2	3
—	—	—

ОПИСАНИЕ МЕСТОПОЛОЖЕНИЯ ГРАНИЦ

Антенно-мачтовые сооружения связи по проекту «Устранение цифрового неравенства»

(наименование объекта, местоположение границ которого описано (далее - объект)

Раздел 1

Сведения об объекте

№ п/п	Характеристики объекта	Описание характеристик
1	2	3
1	Местоположение объекта	Московская область, Богородский г.о., Горбуша п
2	Площадь объекта ± величина погрешности определения площади ($P \pm \Delta P$)	81 м ² ± 3 м ²
3	Иные характеристики объекта	Вид объекта реестра границ: Зона с особыми условиями использования территории Вид объекта по документу: Публичный сервитут для использования земель и земельных участков в целях размещения антенно-мачтовых сооружений связи по проекту «Устранение цифрового неравенства» Содержание ограничений использования объектов недвижимости в пределах зоны или территории: Публичный сервитут устанавливается для использования земель и земельных участков в целях размещения антенно-мачтовых сооружений связи по проекту «Устранение цифрового неравенства» на срок 49 (сорок девять) лет. Владелец публичного сервитута - публичное акционерное общество "Ростелеком" (ОГРН 1027700198767 ИНН 7707049388). Почтовый адрес: 115172, Российская Федерация, Москва, ул. Гончарная, д. 30, стр. 1. Контактные данные: телефон/факс: +7 (499) 999-82-83 / +7 (499) 999-82-22. Электронная почта: rostelecom@rt.ru

Раздел 2

Сведения о местоположении границ объекта

1. Система координат МСК-50 зона 2

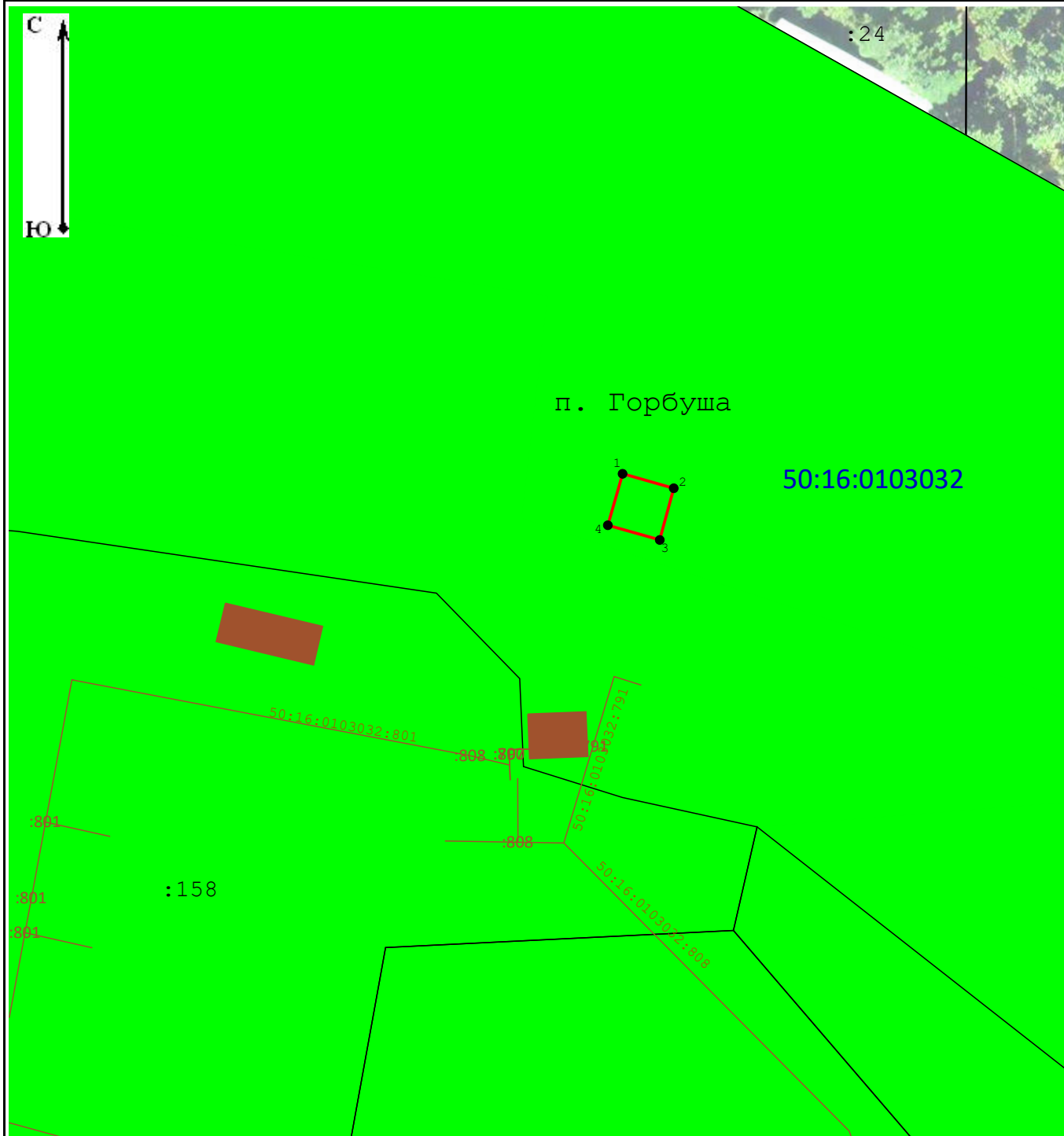
2. Сведения о характерных точках границ объекта

Обозначение характерных точек границ	Координаты, м		Метод определения координат характерной точки	Средняя квадратическая погрешность положения характерной точки (Mt), м	Описание обозначения точки на местности (при наличии)
	X	Y			
1	2	3	4	5	6
1	480 791,90	2 233 919,23	Аналитический метод	0,10	—
2	480 789,46	2 233 927,83		0,10	
3	480 780,75	2 233 925,48		0,10	
4	480 783,23	2 233 916,75		0,10	
1	480 791,90	2 233 919,23		0,10	

3. Сведения о характерных точках части (частей) границы объекта









1	2	3	4	5	6
—	—	—	—	—	—

Схема расположения границ публичного сервитута



Масштаб 1:1 000

Условные обозначения:

-  - Характерная точка границы публичного сервитута, сведения о которой позволяют однозначно определить ее местоположение
-  - Проектные границы публичного сервитута
-  - Существующая часть границы, имеющиеся в ЕГРН сведения о которой достаточны для определения ее местоположения
-  - Обозначение и кадастровый номер существующего земельного участка
-  - Обозначение и кадастровый номер объекта капитального строительства
-  - Обозначение кадастрового квартала
-  - Существующая часть границы кадастрового квартала
-  - Существующая часть границы населенного пункта (административно-территориальной границы)

Прохождение границы		Описание прохождения границы
от точки	до точки	
1	2	3
—	—	—

ОПИСАНИЕ МЕСТОПОЛОЖЕНИЯ ГРАНИЦ

Антенно-мачтовые сооружения связи по проекту «Устранение цифрового неравенства»

(наименование объекта, местоположение границ которого описано (далее - объект)

Раздел 1

Сведения об объекте

№ п/п	Характеристики объекта	Описание характеристик
1	2	3
1	Местоположение объекта	Московская область, Волоколамский г.о.
2	Площадь объекта ± величина погрешности определения площади ($P \pm \Delta P$)	$22 \text{ м}^2 \pm 2 \text{ м}^2$
3	Иные характеристики объекта	Вид объекта реестра границ: Зона с особыми условиями использования территории Вид объекта по документу: Публичный сервитут для использования земель и земельных участков в целях размещения антенно-мачтовых сооружений связи по проекту «Устранение цифрового неравенства» Содержание ограничений использования объектов недвижимости в пределах зоны или территории: Публичный сервитут устанавливается для использования земель и земельных участков в целях размещения антенно-мачтовых сооружений связи по проекту «Устранение цифрового неравенства» на срок 49 (сорок девять) лет. Владелец публичного сервитута - публичное акционерное общество "Ростелеком" (ОГРН 1027700198767 ИНН 7707049388). Почтовый адрес: 115172, Российская Федерация, Москва, ул. Гончарная, д. 30, стр. 1. Контактные данные: телефон/факс: +7 (499) 999-82-83 / +7 (499) 999-82-22. Электронная почта: rostelecom@rt.ru

Раздел 2

Сведения о местоположении границ объекта

1. Система координат МСК-50 зона 1

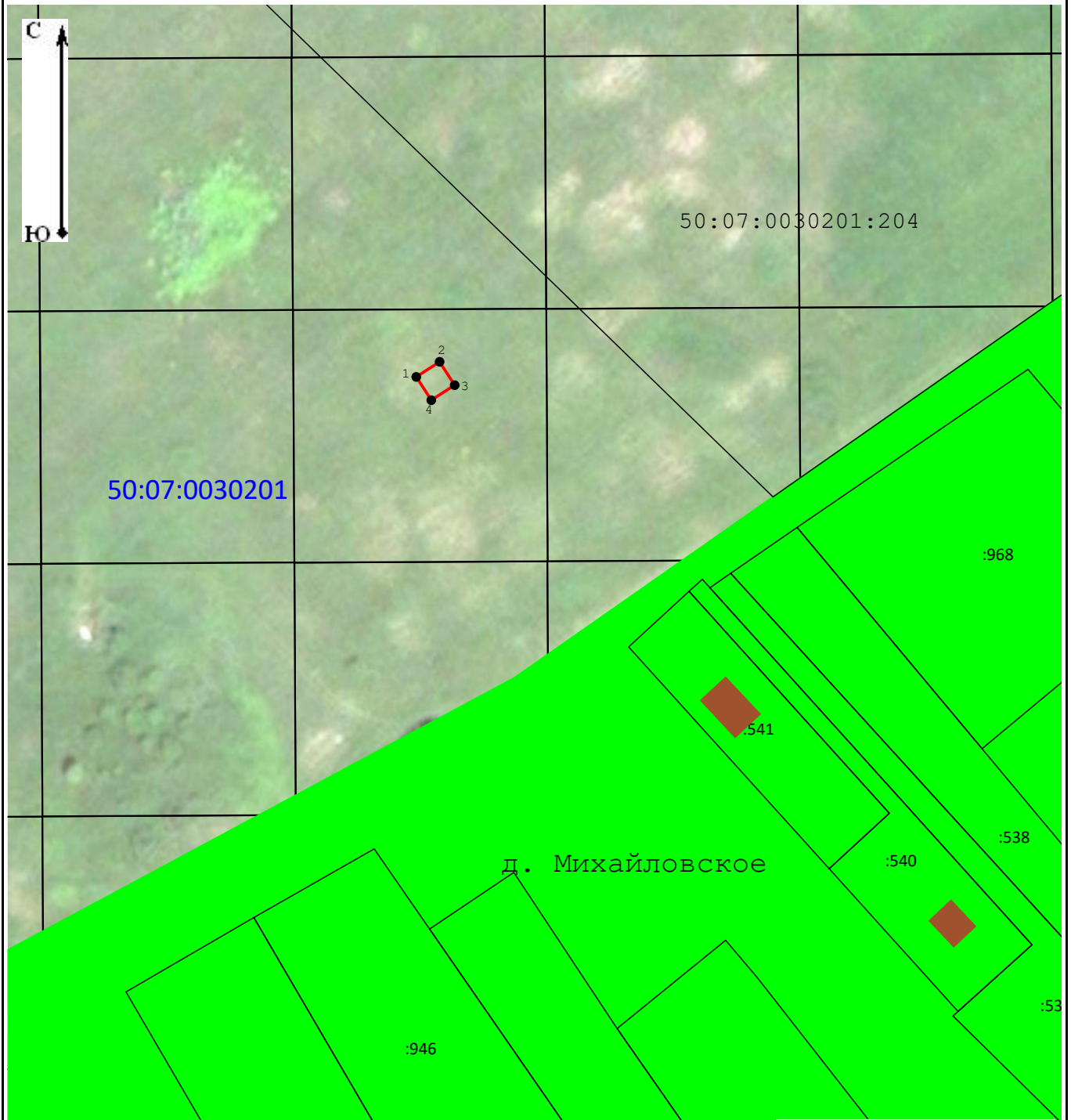
2. Сведения о характерных точках границ объекта

Обозначение характерных точек границ	Координаты, м		Метод определения координат характерной точки	Средняя квадратическая погрешность положения характерной точки (Mt), м	Описание обозначения точки на местности (при наличии)
	X	Y			
1	2	3	4	5	6
1	503 021,83	1 272 706,54	Аналитический метод	0,10	—
2	503 024,38	1 272 710,49		0,10	
3	503 020,43	1 272 713,03		0,10	
4	503 017,89	1 272 709,08		0,10	
1	503 021,83	1 272 706,54		0,10	

3. Сведения о характерных точках части (частей) границы объекта









1	2	3	4	5	6
—	—	—	—	—	—

Схема расположения границ публичного сервитута



Масштаб 1:1 000

Условные обозначения:

-  - Характерная точка границы публичного сервитута, сведения о которой позволяют однозначно определить ее местоположение
-  - Проектные границы публичного сервитута
-  - Существующая часть границы, имеющиеся в ЕГРН сведения о которой достаточны для определения ее местоположения
-  - Обозначение и кадастровый номер существующего земельного участка
-  - Обозначение и кадастровый номер объекта капитального строительства
-  - Обозначение кадастрового квартала
-  - Существующая часть границы кадастрового квартала
-  - Существующая часть границы населенного пункта (административно-территориальной границы)

Прохождение границы		Описание прохождения границы
от точки	до точки	
1	2	3
—	—	—

ОПИСАНИЕ МЕСТОПОЛОЖЕНИЯ ГРАНИЦ

Антенно-мачтовые сооружения связи по проекту «Устранение цифрового неравенства»

(наименование объекта, местоположение границ которого описано (далее - объект)

Раздел 1

Сведения об объекте

№ п/п	Характеристики объекта	Описание характеристик
1	2	3
1	Местоположение объекта	Московская область, Воскресенск г.о., Свистягино д
2	Площадь объекта ± величина погрешности определения площади ($P \pm \Delta P$)	$25 \text{ м}^2 \pm 2 \text{ м}^2$
3	Иные характеристики объекта	Вид объекта реестра границ: Зона с особыми условиями использования территории Вид объекта по документу: Публичный сервитут для использования земель и земельных участков в целях размещения антенно-мачтовых сооружений связи по проекту «Устранение цифрового неравенства» Содержание ограничений использования объектов недвижимости в пределах зоны или территории: Публичный сервитут устанавливается для использования земель и земельных участков в целях размещения антенно-мачтовых сооружений связи по проекту «Устранение цифрового неравенства» на срок 49 (сорок девять) лет. Владелец публичного сервитута - публичное акционерное общество "Ростелеком" (ОГРН 1027700198767 ИНН 7707049388). Почтовый адрес: 115172, Российская Федерация, Москва, ул. Гончарная, д. 30, стр. 1. Контактные данные: телефон/факс: +7 (499) 999-82-83 / +7 (499) 999-82-22. Электронная почта: rostelecom@rt.ru

Раздел 2

Сведения о местоположении границ объекта

1. Система координат МСК-50 зона 2

2. Сведения о характерных точках границ объекта

Обозначение характерных точек границ	Координаты, м		Метод определения координат характерной точки	Средняя квадратическая погрешность положения характерной точки (Mt), м	Описание обозначения точки на местности (при наличии)
	X	Y			
1	2	3	4	5	6
1	411 483,12	2 250 218,54	Аналитический метод	0,10	—
2	411 483,00	2 250 223,94		0,10	
3	411 478,04	2 250 223,51		0,10	
4	411 477,93	2 250 218,99		0,10	
1	411 483,12	2 250 218,54		0,10	

3. Сведения о характерных точках части (частей) границы объекта









1	2	3	4	5	6
—	—	—	—	—	—

Схема расположения границ публичного сервитута



Масштаб 1:1 000

Условные обозначения:

-  7 - Характерная точка границы публичного сервитута, сведения о которой позволяют однозначно определить ее местоположение
-  - Проектные границы публичного сервитута
-  - Существующая часть границы, имеющиеся в ЕГРН сведения о которой достаточны для определения ее местоположения
-  :1634 - Обозначение и кадастровый номер существующего земельного участка
-  :2187 - Обозначение и кадастровый номер объекта капитального строительства
-  50:06:0050602 - Обозначение кадастрового квартала
-  - Существующая часть границы кадастрового квартала
-  - Существующая часть границы населенного пункта (административно-территориальной границы)

Прохождение границы		Описание прохождения границы
от точки	до точки	
1	2	3
—	—	—

ОПИСАНИЕ МЕСТОПОЛОЖЕНИЯ ГРАНИЦ

Антенно-мачтовые сооружения связи по проекту «Устранение цифрового неравенства»

(наименование объекта, местоположение границ которого описано (далее - объект)

Раздел 1

Сведения об объекте

№ п/п	Характеристики объекта	Описание характеристик
1	2	3
1	Местоположение объекта	Московская область, Дмитров г.о., Поповка п
2	Площадь объекта ± величина погрешности определения площади ($P \pm \Delta P$)	$22 \text{ м}^2 \pm 2 \text{ м}^2$
3	Иные характеристики объекта	Вид объекта реестра границ: Зона с особыми условиями использования территории Вид объекта по документу: Публичный сервитут Содержание ограничений использования объектов недвижимости в пределах зоны или территории: Публичный сервитут ПАО «Ростелеком» устанавливается для использования земель и земельных участков в целях размещения антенно-мачтовых сооружений связи по проекту «Устранение цифрового неравенства» на срок 49 (сорок девять) лет. Контактные данные: 115172, Российская Федерация, Москва, ул. Гончарная, д. 30, стр. 1. Контактный телефон/факс: +7 (499) 999-82-83 / +7 (499) 999-82-22. Электронная почта: rostelecom@rt.ru

Раздел 2

Сведения о местоположении границ объекта

1. Система координат МСК-50 зона 2

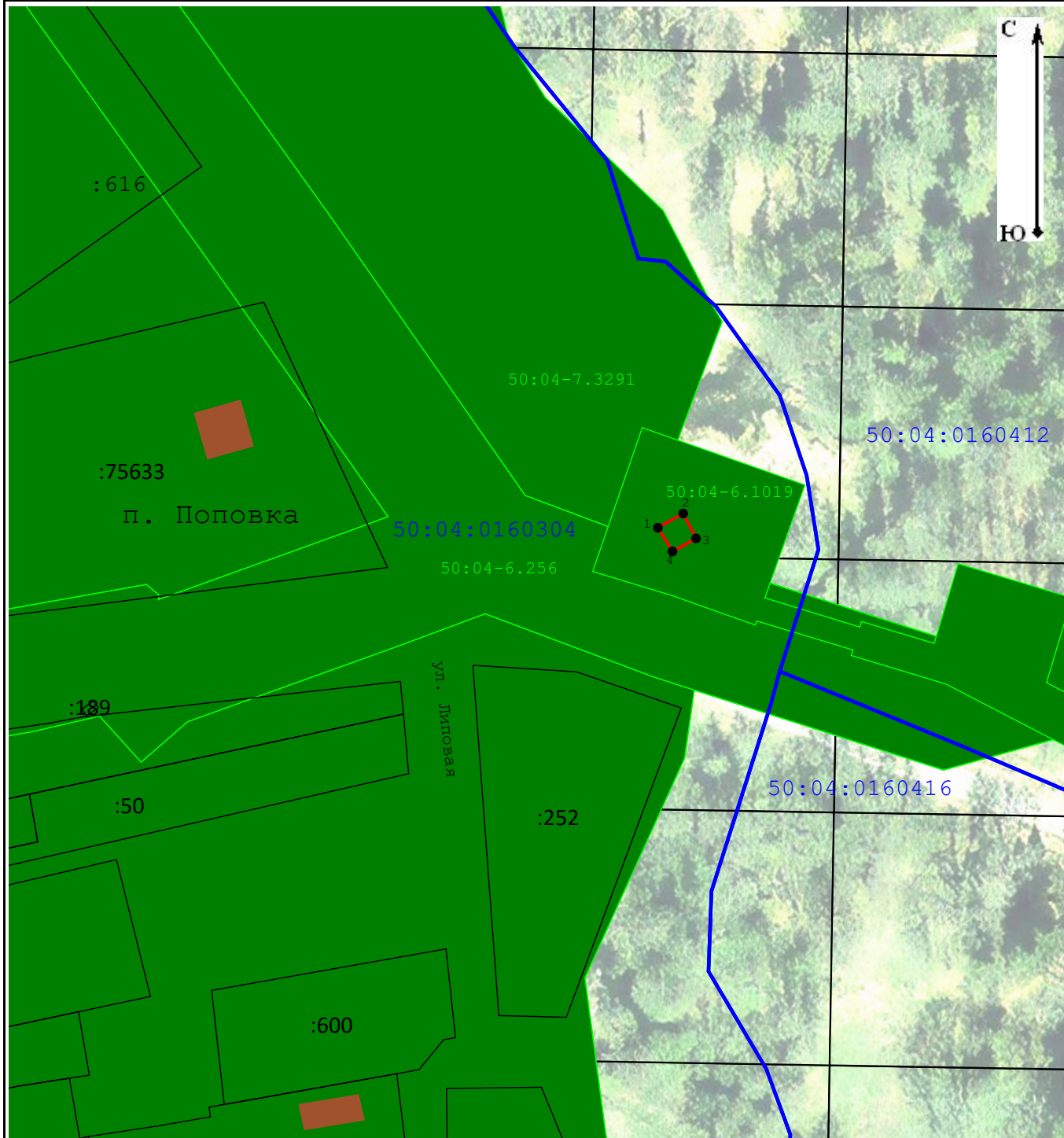
2. Сведения о характерных точках границ объекта

Обозначение характерных точек границ	Координаты, м		Метод определения координат характерной точки	Средняя квадратическая погрешность положения характерной точки (Mt), м	Описание обозначения точки на местности (при наличии)
	X	Y			
1	2	3	4	5	6
1	513 279,11	2 176 669,02	Аналитический метод	0,10	—
2	513 281,52	2 176 673,27		0,10	
3	513 277,31	2 176 675,44		0,10	
4	513 275,11	2 176 671,47		0,10	
1	513 279,11	2 176 669,02		0,10	

3. Сведения о характерных точках части (частей) границы объекта









1	2	3	4	5	6
—	—	—	—	—	—

Схема расположения границ публичного сервитута



Масштаб 1:1 000

Условные обозначения:

-  - Характерная точка границы публичного сервитута, сведения о которой позволяют однозначно определить ее местоположение
-  - Проектные границы публичного сервитута
-  - Существующая часть границы, имеющиеся в ЕГРН сведения о которой достаточны для определения ее местоположения
-  - Обозначение и кадастровый номер существующего земельного участка
-  - Обозначение и кадастровый номер объекта капитального строительства
-  - Обозначение кадастрового квартала
-  - Существующая часть границы кадастрового квартала
-  - Существующая часть границы населенного пункта (административно-территориальной границы)

Прохождение границы		Описание прохождения границы
от точки	до точки	
1	2	3
—	—	—

ОПИСАНИЕ МЕСТОПОЛОЖЕНИЯ ГРАНИЦ

Антенно-мачтовые сооружения связи по проекту «Устранение цифрового неравенства»

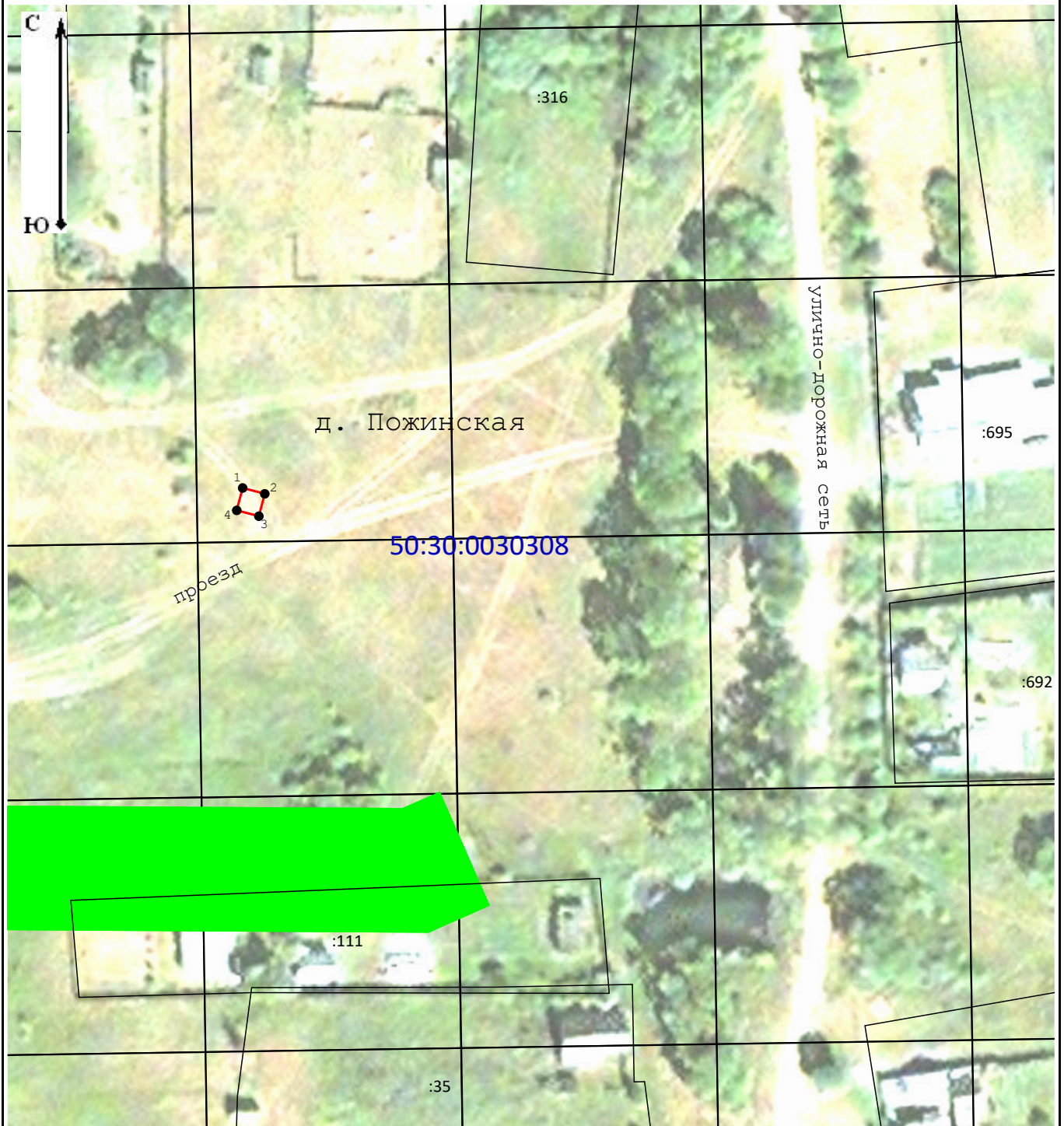
(наименование объекта, местоположение границ которого описано (далее - объект)

Раздел 1

Сведения об объекте









№ п/п	Характеристики объекта	Описание характеристик
1	2	3
1	Местоположение объекта	Московская область, Егорьевск г.о., Пожинская д
2	Площадь объекта ± величина погрешности определения площади ($P \pm \Delta P$)	$15 \text{ м}^2 \pm 1 \text{ м}^2$
3	Иные характеристики объекта	Вид объекта реестра границ: Зона с особыми условиями использования территории Вид объекта по документу: Публичный сервитут для использования земель и земельных участков в целях размещения антенно-мачтовых сооружений связи по проекту «Устранение цифрового неравенства» Содержание ограничений использования объектов недвижимости в пределах зоны или территории: Публичный сервитут устанавливается для использования земель и земельных участков в целях размещения антенно-мачтовых сооружений связи по проекту «Устранение цифрового неравенства» на срок 49 (сорок девять) лет. Владелец публичного сервитута - публичное акционерное общество "Ростелеком" (ОГРН 1027700198767 ИНН 7707049388). Почтовый адрес: 115172, Российская Федерация, Москва, ул. Гончарная, д. 30, стр. 1. Контактные данные: телефон/факс: +7 (499) 999-82-83 / +7 (499) 999-82-22. Электронная почта: rostelecom@rt.ru

Схема расположения границ публичного сервитута



Масштаб 1:1 000

Условные обозначения:

-  - Характерная точка границы публичного сервитута, сведения о которой позволяют однозначно определить ее местоположение
-  - Проектные границы публичного сервитута
-  - Существующая часть границы, имеющиеся в ЕГРН сведения о которой достаточны для определения ее местоположения
-  - Обозначение и кадастровый номер существующего земельного участка
-  - Обозначение и кадастровый номер объекта капитального строительства
-  - Обозначение кадастрового квартала
-  - Существующая часть границы кадастрового квартала
-  - Существующая часть границы населенного пункта (административно-территориальной границы)

Прохождение границы		Описание прохождения границы
от точки	до точки	
1	2	3
—	—	—

ОПИСАНИЕ МЕСТОПОЛОЖЕНИЯ ГРАНИЦ

Антенно-мачтовое сооружение связи объекта «Установка АМС БС в Московской области Российской Федерации по проекту «Устранение цифрового неравенства» (УЦН 2.0)»

(наименование объекта, местоположение границ которого описано (далее - объект))

Раздел 1

Сведения об объекте

№ п/п	Характеристики объекта	Описание характеристик
1	2	3
1	Местоположение объекта	Московская область, Егорьевск г.о., Рахманово д
2	Площадь объекта ± величина погрешности определения площади ($P \pm \Delta P$)	14 м ² ± 1 м ²
3	Иные характеристики объекта	Вид объекта реестра границ: Зона с особыми условиями использования территории Вид объекта по документу: Публичный сервитут для использования земель и земельных участков в целях размещения антенно-мачтовых сооружений связи по проекту «Устранение цифрового неравенства» Содержание ограничений использования объектов недвижимости в пределах зоны или территории: Публичный сервитут устанавливается для использования земель и земельных участков в целях размещения антенно-мачтовых сооружений связи по проекту «Устранение цифрового неравенства» на срок 49 (сорок девять) лет. Владелец публичного сервитута - публичное акционерное общество "Ростелеком" (ОГРН 1027700198767 ИНН 7707049388). Почтовый адрес: 115172, Российская Федерация, Москва, ул. Гончарная, д. 30, стр. 1. Контактные данные: телефон/факс: +7 (499) 999-82-83 / +7 (499) 999-82-22. Электронная почта: rostelecom@rt.ru

Раздел 2

Сведения о местоположении границ объекта

1. Система координат МСК-50 зона 2

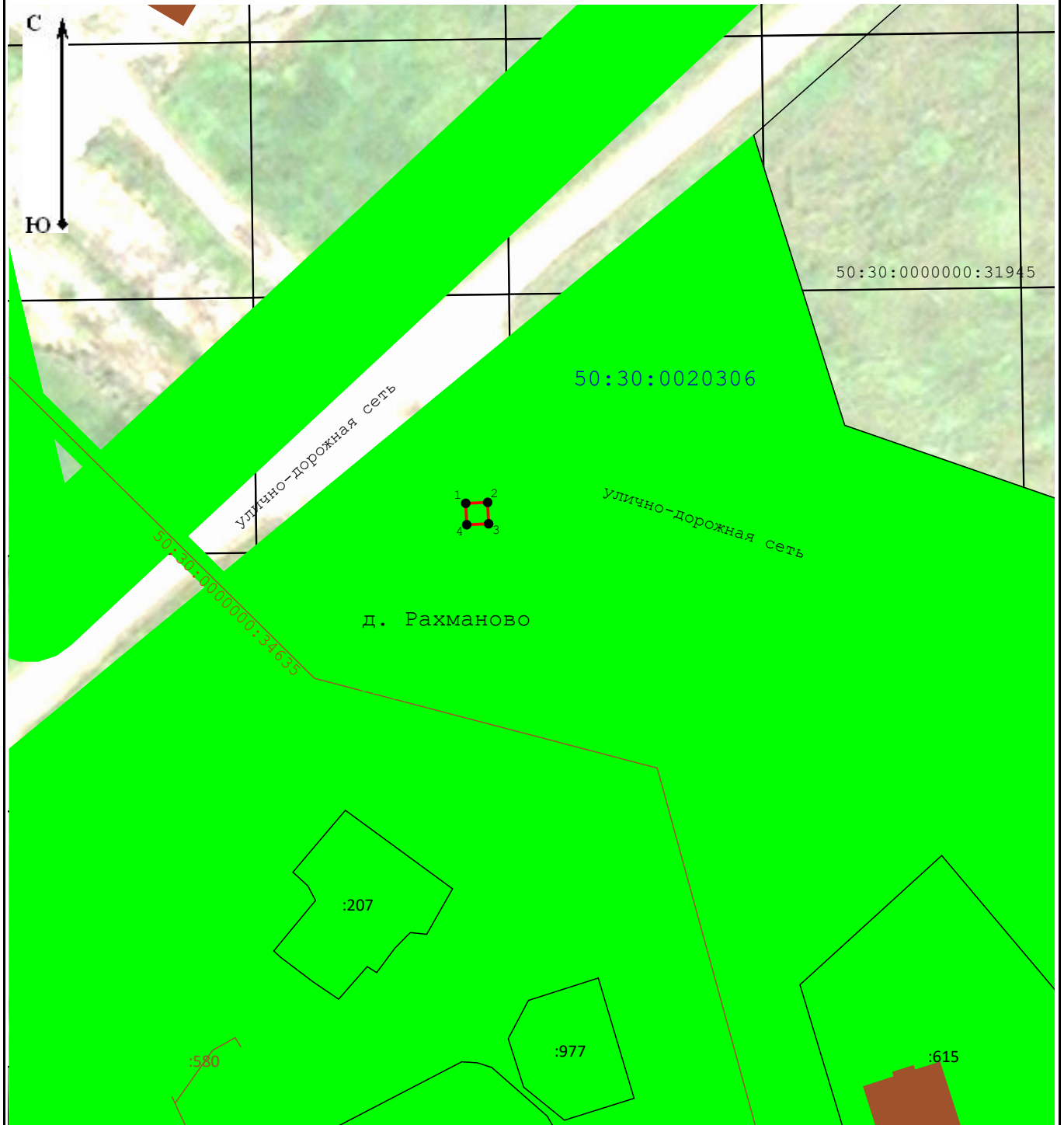
2. Сведения о характерных точках границ объекта

Обозначение характерных точек границ	Координаты, м		Метод определения координат характерной точки	Средняя квадратическая погрешность положения характерной точки (Mt), м	Описание обозначения точки на местности (при наличии)
	X	Y			
1	2	3	4	5	6
1	419 714,02	2 307 456,66	Аналитический метод	0,10	—
2	419 714,18	2 307 460,39		0,10	
3	419 710,53	2 307 460,55		0,10	
4	419 710,37	2 307 456,82		0,10	
1	419 714,02	2 307 456,66		0,10	

3. Сведения о характерных точках части (частей) границы объекта









1	2	3	4	5	6
—	—	—	—	—	—

Схема расположения границ публичного сервитута



Масштаб 1:1 000

Условные обозначения:

-  - Характерная точка границы публичного сервитута, сведения о которой позволяют однозначно определить ее местоположение
-  - Проектные границы публичного сервитута
-  - Существующая часть границы, имеющиеся в ЕГРН сведения о которой достаточны для определения ее местоположения
-  - Обозначение и кадастровый номер существующего земельного участка
-  - Обозначение и кадастровый номер объекта капитального строительства
-  - Обозначение кадастрового квартала
-  - Существующая часть границы кадастрового квартала
-  - Существующая часть границы населенного пункта (административно-территориальной границы)

Прохождение границы		Описание прохождения границы
от точки	до точки	
1	2	3
—	—	—

ОПИСАНИЕ МЕСТОПОЛОЖЕНИЯ ГРАНИЦ

Антенно-мачтовые сооружения связи по проекту «Устранение цифрового неравенства»

(наименование объекта, местоположение границ которого описано (далее - объект)

Раздел 1

Сведения об объекте

№ п/п	Характеристики объекта	Описание характеристик
1	2	3
1	Местоположение объекта	Московская область, Егорьевск г.о.
2	Площадь объекта ± величина погрешности определения площади ($P \pm \Delta P$)	$20 \text{ м}^2 \pm 2 \text{ м}^2$
3	Иные характеристики объекта	Вид объекта реестра границ: Зона с особыми условиями использования территории Вид объекта по документу: Публичный сервитут для использования земель и земельных участков в целях размещения антенно-мачтовых сооружений связи по проекту «Устранение цифрового неравенства» Содержание ограничений использования объектов недвижимости в пределах зоны или территории: Публичный сервитут устанавливается для использования земель и земельных участков в целях размещения антенно-мачтовых сооружений связи по проекту «Устранение цифрового неравенства» на срок 49 (сорок девять) лет. Владелец публичного сервитута - публичное акционерное общество "Ростелеком" (ОГРН 1027700198767 ИНН 7707049388). Почтовый адрес: 115172, Российская Федерация, Москва, ул. Гончарная, д. 30, стр. 1. Контактные данные: телефон/факс: +7 (499) 999-82-83 / +7 (499) 999-82-22. Электронная почта: rostelecom@rt.ru

Раздел 2

Сведения о местоположении границ объекта

1. Система координат МСК-50, зона 2

2. Сведения о характерных точках границ объекта

Обозначение характерных точек границ	Координаты, м		Метод определения координат характерной точки	Средняя квадратическая погрешность положения характерной точки (Mt), м	Описание обозначения точки на местности (при наличии)
	X	Y			
1	2	3	4	5	6
1	431 402,61	2 293 787,55	Аналитический метод	0,10	—
2	431 403,15	2 293 792,25		0,10	
3	431 399,10	2 293 792,75		0,10	
4	431 398,44	2 293 788,06		0,10	
1	431 402,61	2 293 787,55		0,10	

3. Сведения о характерных точках части (частей) границы объекта






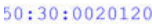


1	2	3	4	5	6
—	—	—	—	—	—

Схема расположения границ публичного сервитута



Масштаб 1:1 000

Условные обозначения:

-  7 - Характерная точка границы публичного сервитута, сведения о которой позволяют однозначно определить ее местоположение
-  - Проектные границы публичного сервитута
-  - Существующая часть границы, имеющиеся в ЕГРН сведения о которой достаточны для определения ее местоположения
-  :1634 - Обозначение и кадастровый номер существующего земельного участка
-  :2187 - Обозначение и кадастровый номер объекта капитального строительства
-  50:30:0020120 - Обозначение кадастрового квартала
-  - Существующая часть границы кадастрового квартала
-  - Существующая часть границы населенного пункта (административно-территориальной границы)

Прохождение границы		Описание прохождения границы
от точки	до точки	
1	2	3
—	—	—

ОПИСАНИЕ МЕСТОПОЛОЖЕНИЯ ГРАНИЦ

Антенно-мачтовые сооружения связи по проекту «Устранение цифрового неравенства»

(наименование объекта, местоположение границ которого описано (далее - объект))

Раздел 1

Сведения об объекте

№ п/п	Характеристики объекта	Описание характеристик
1	2	3
1	Местоположение объекта	Московская область, Егорьевск г.о., Пожинская д
2	Площадь объекта ± величина погрешности определения площади ($P \pm \Delta P$)	$7 \text{ м}^2 \pm 1 \text{ м}^2$
3	Иные характеристики объекта	Вид объекта реестра границ: Зона с особыми условиями использования территории Вид объекта по документу: Публичный сервитут для использования земель и земельных участков в целях размещения антенно-мачтовых сооружений связи по проекту «Устранение цифрового неравенства» Содержание ограничений использования объектов недвижимости в пределах зоны или территории: Публичный сервитут устанавливается для использования земель и земельных участков в целях размещения антенно-мачтовых сооружений связи по проекту «Устранение цифрового неравенства» на срок 49 (сорок девять) лет. Владелец публичного сервитута - публичное акционерное общество "Ростелеком" (ОГРН 1027700198767 ИНН 7707049388). Почтовый адрес: 115172, Российская Федерация, Москва, ул. Гончарная, д. 30, стр. 1. Контактные данные: телефон/факс: +7 (499) 999-82-83 / +7 (499) 999-82-22. Электронная почта: rostelecom@rt.ru

Раздел 2

Сведения о местоположении границ объекта

1. Система координат МСК-50 зона 2

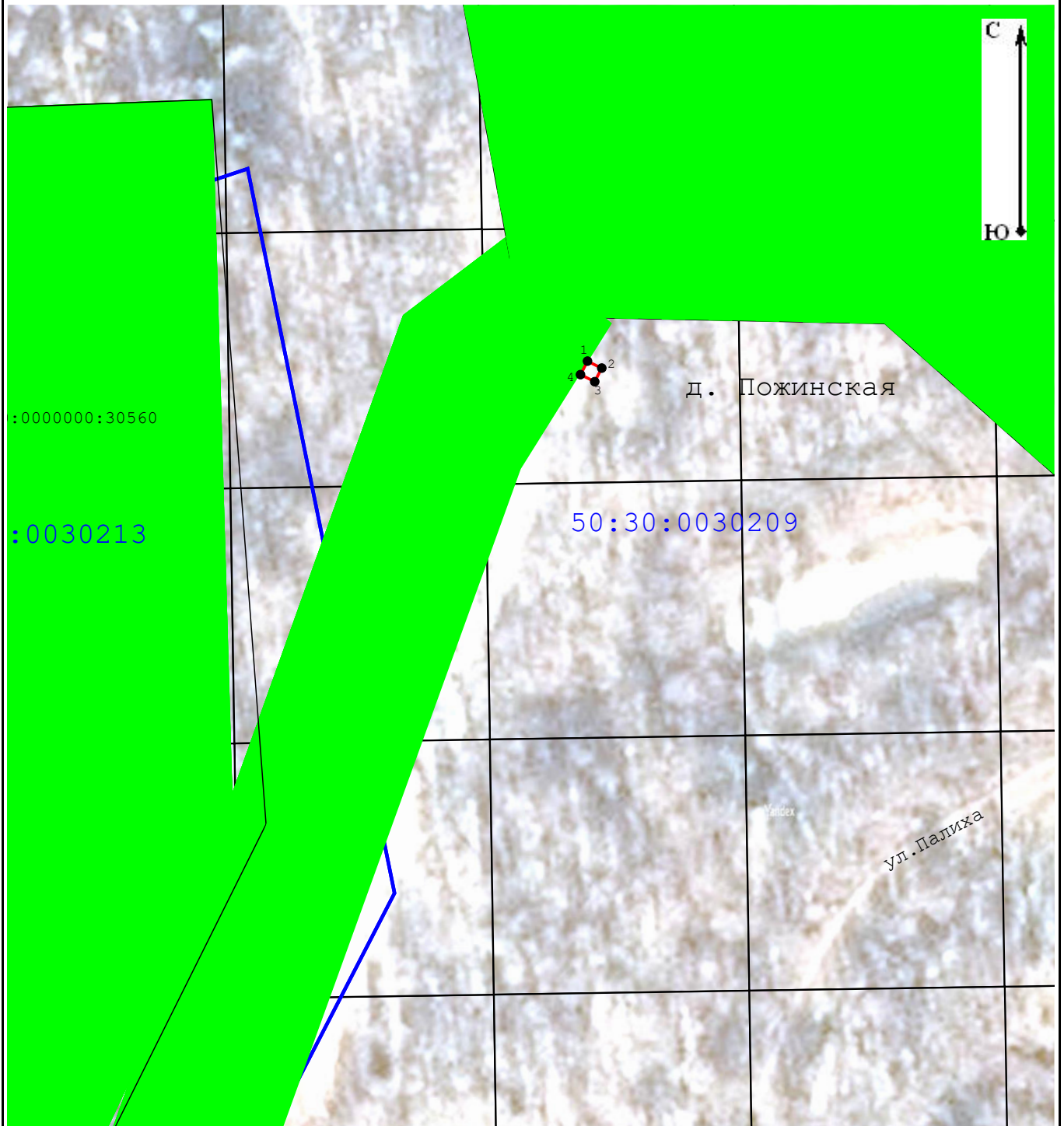
2. Сведения о характерных точках границ объекта

Обозначение характерных точек границ	Координаты, м		Метод определения координат характерной точки	Средняя квадратическая погрешность положения характерной точки (Mt), м	Описание обозначения точки на местности (при наличии)
	X	Y			
1	2	3	4	5	6
1	436 375,59	2 318 311,13	Аналитический метод	0,10	—
2	436 374,40	2 318 313,56		0,10	
3	436 372,09	2 318 312,36		0,10	
4	436 373,29	2 318 309,94		0,10	
1	436 375,59	2 318 311,13		0,10	

3. Сведения о характерных точках части (частей) границы объекта






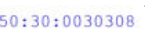


1	2	3	4	5	6
—	—	—	—	—	—

Схема расположения границ публичного сервитута



Масштаб 1:1 000

Условные обозначения:

-  - Характерная точка границы публичного сервитута, сведения о которой позволяют однозначно определить ее местоположение
-  - Проектные границы публичного сервитута
-  - Существующая часть границы, имеющиеся в ЕГРН сведения о которой достаточны для определения ее местоположения
-  - Обозначение и кадастровый номер существующего земельного участка
-  - Обозначение и кадастровый номер объекта капитального строительства
-  - Обозначение кадастрового квартала
-  - Существующая часть границы кадастрового квартала
-  - Существующая часть границы населенного пункта (административно-территориальной границы)

Прохождение границы		Описание прохождения границы
от точки	до точки	
1	2	3
—	—	—

ОПИСАНИЕ МЕСТОПОЛОЖЕНИЯ ГРАНИЦ

Антенно-мачтовые сооружения связи по проекту «Устранение цифрового неравенства»

(наименование объекта, местоположение границ которого описано (далее - объект))

Раздел 1

Сведения об объекте

№ п/п	Характеристики объекта	Описание характеристик
1	2	3
1	Местоположение объекта	Московская область, Клин г.о., Колосово д
2	Площадь объекта ± величина погрешности определения площади ($P \pm \Delta P$)	13 м ² ± 1 м ²
3	Иные характеристики объекта	Вид объекта реестра границ: Зона с особыми условиями использования территории Вид объекта по документу: Публичный сервитут для использования земель и земельных участков в целях размещения антенно-мачтовых сооружений связи по проекту «Устранение цифрового неравенства» Содержание ограничений использования объектов недвижимости в пределах зоны или территории: Публичный сервитут устанавливается для использования земель и земельных участков в целях размещения антенно-мачтовых сооружений связи по проекту «Устранение цифрового неравенства» на срок 49 (сорок девять) лет. Владелец публичного сервитута - публичное акционерное общество "Ростелеком" (ОГРН 1027700198767 ИНН 7707049388). Почтовый адрес: 115172, Российская Федерация, Москва, ул. Гончарная, д. 30, стр. 1. Контактные данные: телефон/факс: +7 (499) 999-82-83 / +7 (499) 999-82-22. Электронная почта: rostelecom@rt.ru

Раздел 2

Сведения о местоположении границ объекта

1. Система координат МСК-50 зона 1

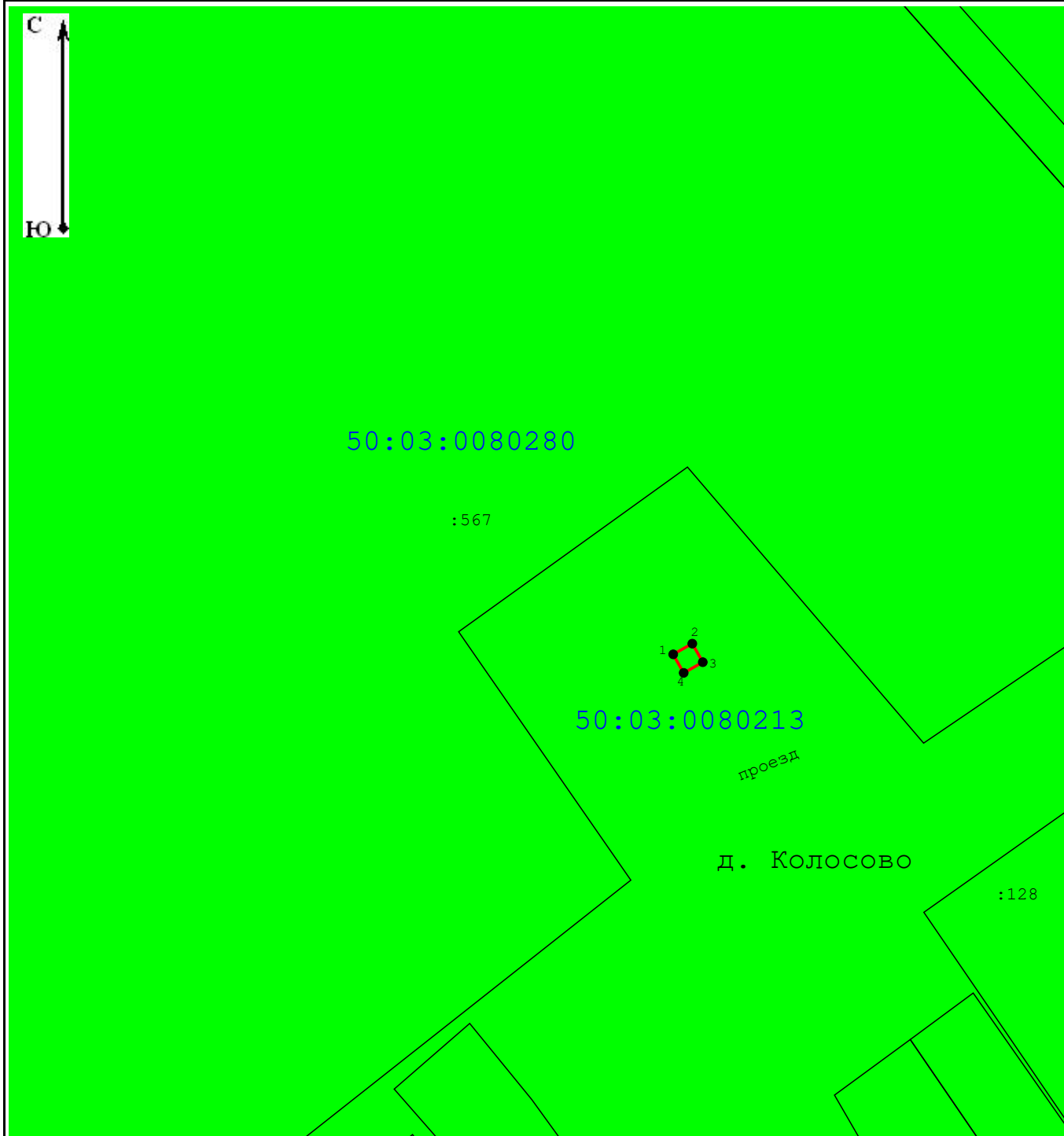
2. Сведения о характерных точках границ объекта

Обозначение характерных точек границ	Координаты, м		Метод определения координат характерной точки	Средняя квадратическая погрешность положения характерной точки (Mt), м	Описание обозначения точки на местности (при наличии)
	X	Y			
1	2	3	4	5	6
1	534 891,29	1 313 263,51	Аналитический метод	0,10	—
2	534 893,09	1 313 266,72		0,10	
3	534 889,97	1 313 268,48		0,10	
4	534 888,17	1 313 265,27		0,10	
1	534 891,29	1 313 263,51		0,10	

3. Сведения о характерных точках части (частей) границы объекта









1	2	3	4	5	6
—	—	—	—	—	—

Схема расположения границ публичного сервитута



Масштаб 1:1 000

Условные обозначения:

-  - Характерная точка границы публичного сервитута, сведения о которой позволяют однозначно определить ее местоположение
-  - Проектные границы публичного сервитута
-  - Существующая часть границы, имеющиеся в ЕГРН сведения о которой достаточны для определения ее местоположения
-  - Обозначение и кадастровый номер существующего земельного участка
-  - Обозначение и кадастровый номер объекта капитального строительства
-  - Обозначение кадастрового квартала
-  - Существующая часть границы кадастрового квартала
-  - Существующая часть границы населенного пункта (административно-территориальной границы)

Прохождение границы		Описание прохождения границы
от точки	до точки	
1	2	3
—	—	—

ОПИСАНИЕ МЕСТОПОЛОЖЕНИЯ ГРАНИЦ

Антенно-мачтовые сооружения связи по проекту «Устранение цифрового неравенства»

(наименование объекта, местоположение границ которого описано (далее - объект))

Раздел 1

Сведения об объекте

№ п/п	Характеристики объекта	Описание характеристик
1	2	3
1	Местоположение объекта	Московская область, Клин г.о.
2	Площадь объекта ± величина погрешности определения площади ($P \pm \Delta P$)	$14 \text{ м}^2 \pm 1 \text{ м}^2$
3	Иные характеристики объекта	Вид объекта реестра границ: Зона с особыми условиями использования территории Вид объекта по документу: Публичный сервитут для использования земель и земельных участков в целях размещения антенно-мачтовых сооружений связи по проекту «Устранение цифрового неравенства» Содержание ограничений использования объектов недвижимости в пределах зоны или территории: Публичный сервитут устанавливается для использования земель и земельных участков в целях размещения антенно-мачтовых сооружений связи по проекту «Устранение цифрового неравенства» на срок 49 (сорок девять) лет. Владелец публичного сервитута - публичное акционерное общество "Ростелеком" (ОГРН 1027700198767 ИНН 7707049388). Почтовый адрес: 115172, Российская Федерация, Москва, ул. Гончарная, д. 30, стр. 1. Контактные данные: телефон/факс: +7 (499) 999-82-83 / +7 (499) 999-82-22. Электронная почта: rostelecom@rt.ru

Раздел 2

Сведения о местоположении границ объекта

1. Система координат МСК-50, зона 1

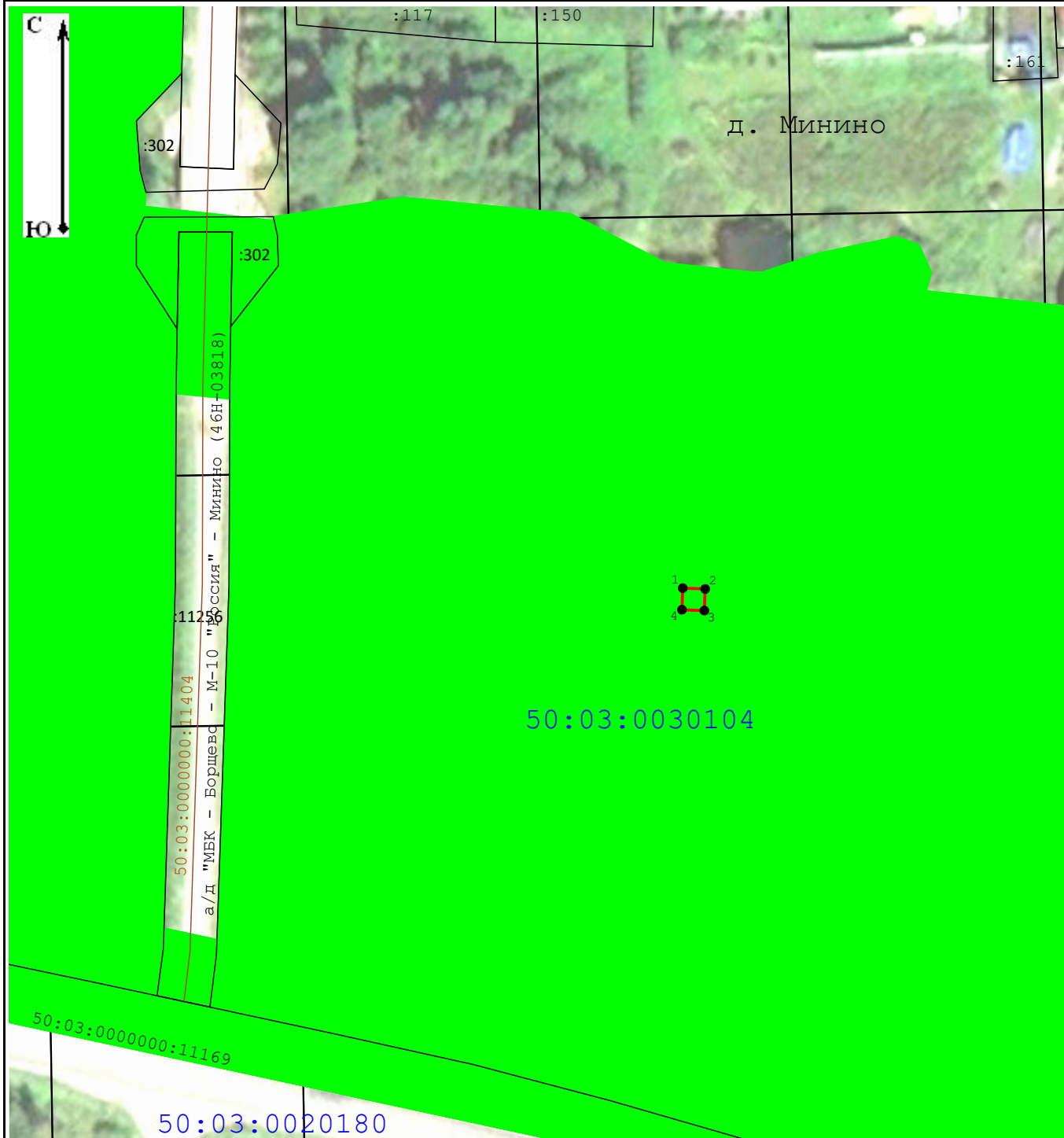
2. Сведения о характерных точках границ объекта

Обозначение характерных точек границ	Координаты, м		Метод определения координат характерной точки	Средняя квадратическая погрешность положения характерной точки (Mt), м	Описание обозначения точки на местности (при наличии)
	X	Y			
1	2	3	4	5	6
1	549 784,64	1 321 290,95	Аналитический метод	0,10	—
2	549 784,50	1 321 294,72		0,10	
3	549 780,86	1 321 294,58		0,10	
4	549 781,00	1 321 290,81		0,10	
1	549 784,64	1 321 290,95		0,10	

3. Сведения о характерных точках части (частей) границы объекта









1	2	3	4	5	6
—	—	—	—	—	—

Схема расположения границ публичного сервитута



Масштаб 1:1 000

Условные обозначения:

- 
- Характерная точка границы публичного сервитута, сведения о которой позволяют однозначно определить ее местоположение
- 
- Проектные границы публичного сервитута
- 
- Существующая часть границы, имеющиеся в ЕГРН сведения о которой достаточны для определения ее местоположения
- 
- Обозначение и кадастровый номер существующего земельного участка
- 
- Обозначение и кадастровый номер объекта капитального строительства
- 
- Обозначение кадастрового квартала
- 
- Существующая часть границы кадастрового квартала
- 
- Существующая часть границы населенного пункта (административно-территориальной границы)

Прохождение границы		Описание прохождения границы
от точки	до точки	
1	2	3
—	—	—

ОПИСАНИЕ МЕСТОПОЛОЖЕНИЯ ГРАНИЦ

Антенно-мачтовые сооружения связи по проекту «Устранение цифрового неравенства»

(наименование объекта, местоположение границ которого описано (далее - объект)

Раздел 1

Сведения об объекте

№ п/п	Характеристики объекта	Описание характеристик
1	2	3
1	Местоположение объекта	Московская область, Клин г.о., Семчино д
2	Площадь объекта ± величина погрешности определения площади ($P \pm \Delta P$)	16 м ² ± 1 м ²
3	Иные характеристики объекта	Вид объекта реестра границ: Зона с особыми условиями использования территории Вид объекта по документу: Публичный сервитут для использования земель и земельных участков в целях размещения антенно-мачтовых сооружений связи по проекту «Устранение цифрового неравенства» Содержание ограничений использования объектов недвижимости в пределах зоны или территории: Публичный сервитут устанавливается для использования земель и земельных участков в целях размещения антенно-мачтовых сооружений связи по проекту «Устранение цифрового неравенства» на срок 49 (сорок девять) лет. Владелец публичного сервитута - публичное акционерное общество "Ростелеком" (ОГРН 1027700198767 ИНН 7707049388). Почтовый адрес: 115172, Российская Федерация, Москва, ул. Гончарная, д. 30, стр. 1. Контактные данные: телефон/факс: +7 (499) 999-82-83 / +7 (499) 999-82-22. Электронная почта: rostelecom@rt.ru

Раздел 2

Сведения о местоположении границ объекта

1. Система координат МСК-50, зона 1

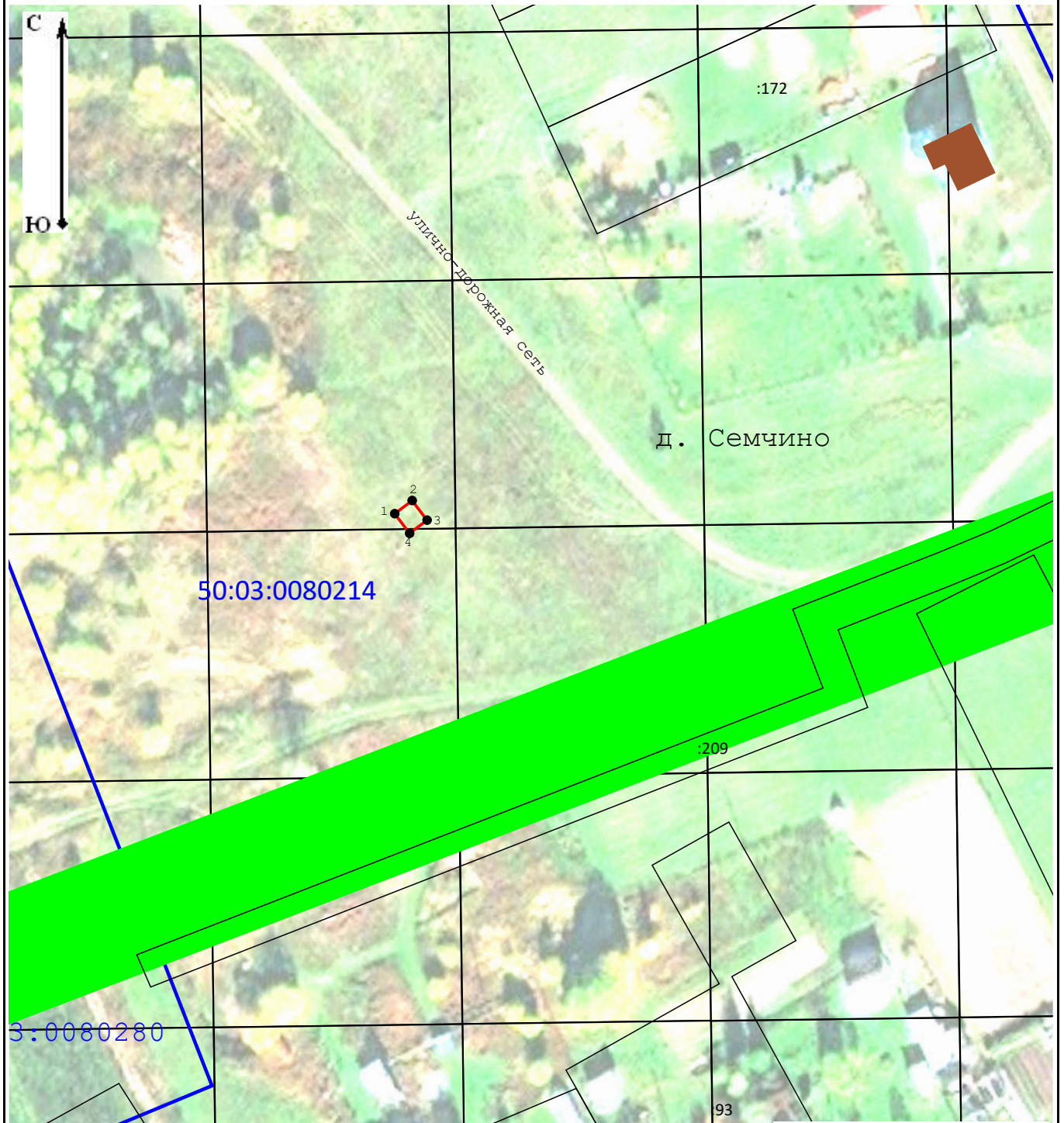
2. Сведения о характерных точках границ объекта

Обозначение характерных точек границ	Координаты, м		Метод определения координат характерной точки	Средняя квадратическая погрешность положения характерной точки (Mt), м	Описание обозначения точки на местности (при наличии)
	X	Y			
1	2	3	4	5	6
1	540 252,63	1 307 416,88	Аналитический метод	0,10	—
2	540 254,88	1 307 419,86		0,10	
3	540 251,53	1 307 422,40		0,10	
4	540 249,27	1 307 419,42		0,10	
1	540 252,63	1 307 416,88		0,10	

3. Сведения о характерных точках части (частей) границы объекта









1	2	3	4	5	6
—	—	—	—	—	—

Схема расположения границ публичного сервитута



Масштаб 1:1 000

Условные обозначения:

-  - Характерная точка границы публичного сервитута, сведения о которой позволяют однозначно определить ее местоположение
-  - Проектные границы публичного сервитута
-  - Существующая часть границы, имеющиеся в ЕГРН сведения о которой достаточны для определения ее местоположения
-  - Обозначение и кадастровый номер существующего земельного участка
-  - Обозначение и кадастровый номер объекта капитального строительства
-  - Обозначение кадастрового квартала
-  - Существующая часть границы кадастрового квартала
-  - Существующая часть границы населенного пункта (административно-территориальной границы)

Прохождение границы		Описание прохождения границы
от точки	до точки	
1	2	3
—	—	—

ОПИСАНИЕ МЕСТОПОЛОЖЕНИЯ ГРАНИЦ

Антенно-мачтовые сооружения связи по проекту «Устранение цифрового неравенства»

(наименование объекта, местоположение границ которого описано (далее - объект)

Раздел 1

Сведения об объекте

№ п/п	Характеристики объекта	Описание характеристик
1	2	3
1	Местоположение объекта	Московская область, Клин г.о.
2	Площадь объекта ± величина погрешности определения площади ($P \pm \Delta P$)	$22 \text{ м}^2 \pm 2 \text{ м}^2$
3	Иные характеристики объекта	Вид объекта реестра границ: Зона с особыми условиями использования территории Вид объекта по документу: Публичный сервитут для использования земель и земельных участков в целях размещения антенно-мачтовых сооружений связи по проекту «Устранение цифрового неравенства» Содержание ограничений использования объектов недвижимости в пределах зоны или территории: Публичный сервитут устанавливается для использования земель и земельных участков в целях размещения антенно-мачтовых сооружений связи по проекту «Устранение цифрового неравенства» на срок 49 (сорок девять) лет. Владелец публичного сервитута - публичное акционерное общество "Ростелеком" (ОГРН 1027700198767 ИНН 7707049388). Почтовый адрес: 115172, Российская Федерация, Москва, ул. Гончарная, д. 30, стр. 1. Контактные данные: телефон/факс: +7 (499) 999-82-83 / +7 (499) 999-82-22. Электронная почта: rostelecom@rt.ru

Раздел 2

Сведения о местоположении границ объекта

1. Система координат МСК-50, зона 1

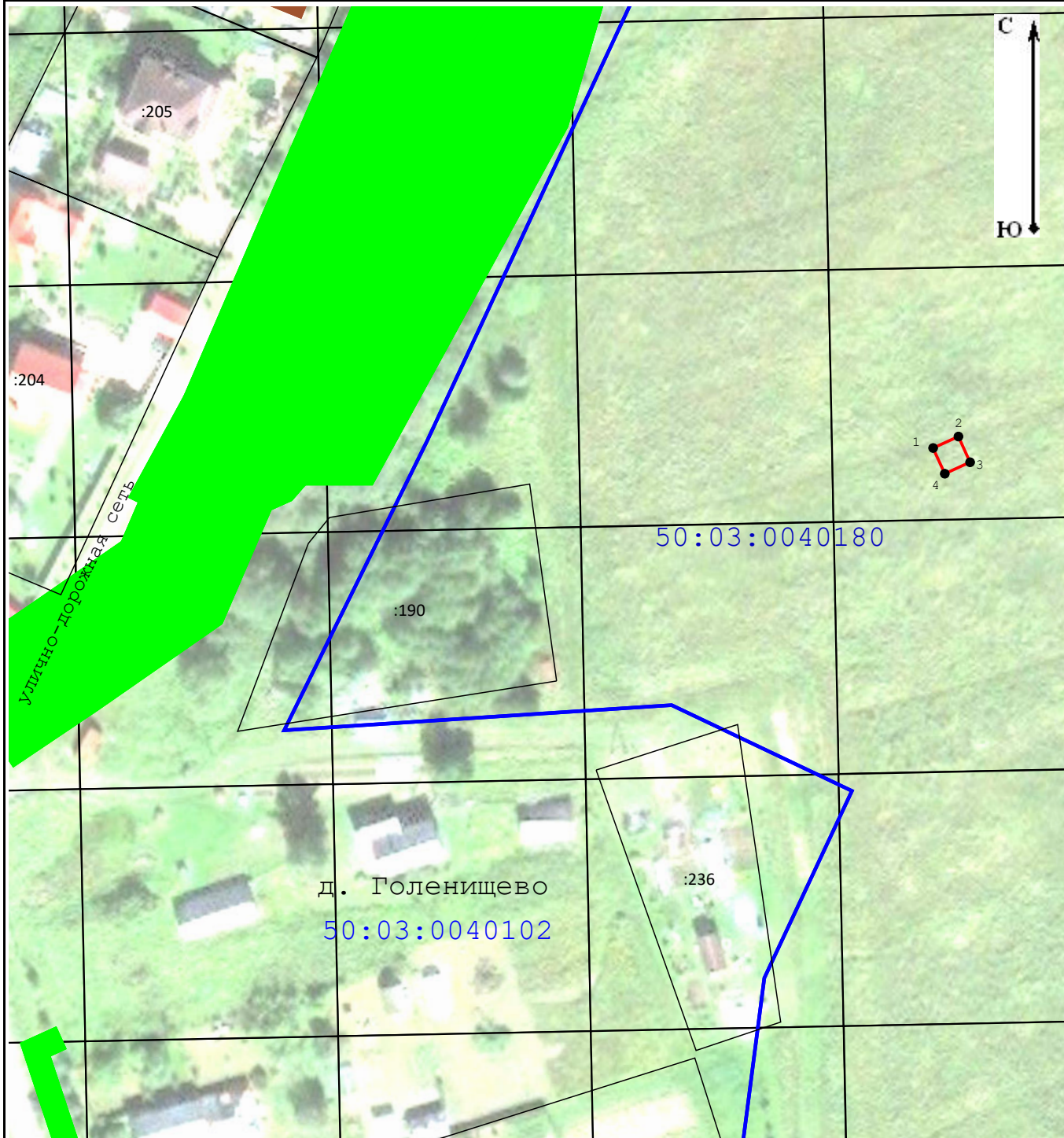
2. Сведения о характерных точках границ объекта

Обозначение характерных точек границ	Координаты, м		Метод определения координат характерной точки	Средняя квадратическая погрешность положения характерной точки (Mt), м	Описание обозначения точки на местности (при наличии)
	X	Y			
1	2	3	4	5	6
1	528 661,08	1 335 798,02	Аналитический метод	0,10	—
2	528 663,01	1 335 802,28		0,10	
3	528 658,68	1 335 804,24		0,10	
4	528 656,75	1 335 799,98		0,10	
1	528 661,08	1 335 798,02		0,10	

3. Сведения о характерных точках части (частей) границы объекта









1	2	3	4	5	6
—	—	—	—	—	—

Схема расположения границ публичного сервитута



Масштаб 1:1 000

Условные обозначения:

-  7 - Характерная точка границы публичного сервитута, сведения о которой позволяют однозначно определить ее местоположение
-  - Проектные границы публичного сервитута
-  - Существующая часть границы, имеющиеся в ЕГРН сведения о которой достаточны для определения ее местоположения
-  :1634 - Обозначение и кадастровый номер существующего земельного участка
-  :2187 - Обозначение и кадастровый номер объекта капитального строительства
-  50:03:0040180 - Обозначение кадастрового квартала
-  - Существующая часть границы кадастрового квартала
-  - Существующая часть границы населенного пункта (административно-территориальной границы)

Прохождение границы		Описание прохождения границы
от точки	до точки	
1	2	3
—	—	—

ОПИСАНИЕ МЕСТОПОЛОЖЕНИЯ ГРАНИЦ

Антенно-мачтовые сооружения связи по проекту «Устранение цифрового неравенства»

(наименование объекта, местоположение границ которого описано (далее - объект))

Раздел 1

Сведения об объекте

№ п/п	Характеристики объекта	Описание характеристик
1	2	3
1	Местоположение объекта	Московская область, Клин г.о., Шипулино д
2	Площадь объекта ± величина погрешности определения площади ($P \pm \Delta P$)	$11 \text{ м}^2 \pm 1 \text{ м}^2$
3	Иные характеристики объекта	Вид объекта реестра границ: Зона с особыми условиями использования территории Вид объекта по документу: Публичный сервитут для использования земель и земельных участков в целях размещения антенно-мачтовых сооружений связи по проекту «Устранение цифрового неравенства» Содержание ограничений использования объектов недвижимости в пределах зоны или территории: Публичный сервитут устанавливается для использования земель и земельных участков в целях размещения антенно-мачтовых сооружений связи по проекту «Устранение цифрового неравенства» на срок 49 (сорок девять) лет. Владелец публичного сервитута - публичное акционерное общество "Ростелеком" (ОГРН 1027700198767 ИНН 7707049388). Почтовый адрес: 115172, Российская Федерация, Москва, ул. Гончарная, д. 30, стр. 1. Контактные данные: телефон/факс: +7 (499) 999-82-83 / +7 (499) 999-82-22. Электронная почта: rostelecom@rt.ru

Раздел 2

Сведения о местоположении границ объекта

1. Система координат МСК-50 зона 1

2. Сведения о характерных точках границ объекта

Обозначение характерных точек границ	Координаты, м		Метод определения координат характерной точки	Средняя квадратическая погрешность положения характерной точки (Mt), м	Описание обозначения точки на местности (при наличии)
	X	Y			
1	2	3	4	5	6
1	533 163,79	1 314 893,83	Аналитический метод	0,10	—
2	533 163,94	1 314 897,29		0,10	
3	533 160,61	1 314 897,39		0,10	
4	533 160,49	1 314 894,00		0,10	
1	533 163,79	1 314 893,83		0,10	

3. Сведения о характерных точках части (частей) границы объекта









1	2	3	4	5	6
—	—	—	—	—	—

Схема расположения границ публичного сервитута



Масштаб 1:1 000

Условные обозначения:

- 
- Характерная точка границы публичного сервитута, сведения о которой позволяют однозначно определить ее местоположение
- 
- Проектные границы публичного сервитута
- 
- Существующая часть границы, имеющиеся в ЕГРН сведения о которой достаточны для определения ее местоположения
- 
- Обозначение и кадастровый номер существующего земельного участка
- 
- Обозначение и кадастровый номер объекта капитального строительства
- 
- Обозначение кадастрового квартала
- 
- Существующая часть границы кадастрового квартала
- 
- Существующая часть границы населенного пункта (административно-территориальной границы)

Прохождение границы		Описание прохождения границы
от точки	до точки	
1	2	3
—	—	—

ОПИСАНИЕ МЕСТОПОЛОЖЕНИЯ ГРАНИЦ

Антенно-мачтовые сооружения связи по проекту «Устранение цифрового неравенства»

(наименование объекта, местоположение границ которого описано (далее - объект)

Раздел 1

Сведения об объекте

№ п/п	Характеристики объекта	Описание характеристик
1	2	3
1	Местоположение объекта	Московская область, Луховицы г.о., Лисьи Норы д
2	Площадь объекта ± величина погрешности определения площади ($P \pm \Delta P$)	$17 \text{ м}^2 \pm 1 \text{ м}^2$
3	Иные характеристики объекта	Вид объекта реестра границ: Зона с особыми условиями использования территории Вид объекта по документу: Публичный сервитут для использования земель и земельных участков в целях размещения антенно-мачтовых сооружений связи по проекту «Устранение цифрового неравенства» Содержание ограничений использования объектов недвижимости в пределах зоны или территории: Публичный сервитут устанавливается для использования земель и земельных участков в целях размещения антенно-мачтовых сооружений связи по проекту «Устранение цифрового неравенства» на срок 49 (сорок девять) лет. Владелец публичного сервитута - публичное акционерное общество "Ростелеком" (ОГРН 1027700198767 ИНН 7707049388). Почтовый адрес: 115172, Российская Федерация, Москва, ул. Гончарная, д. 30, стр. 1. Контактные данные: телефон/факс: +7 (499) 999-82-83 / +7 (499) 999-82-22. Электронная почта: rostelecom@rt.ru

Раздел 2

Сведения о местоположении границ объекта

1. Система координат МСК-50 зона 2

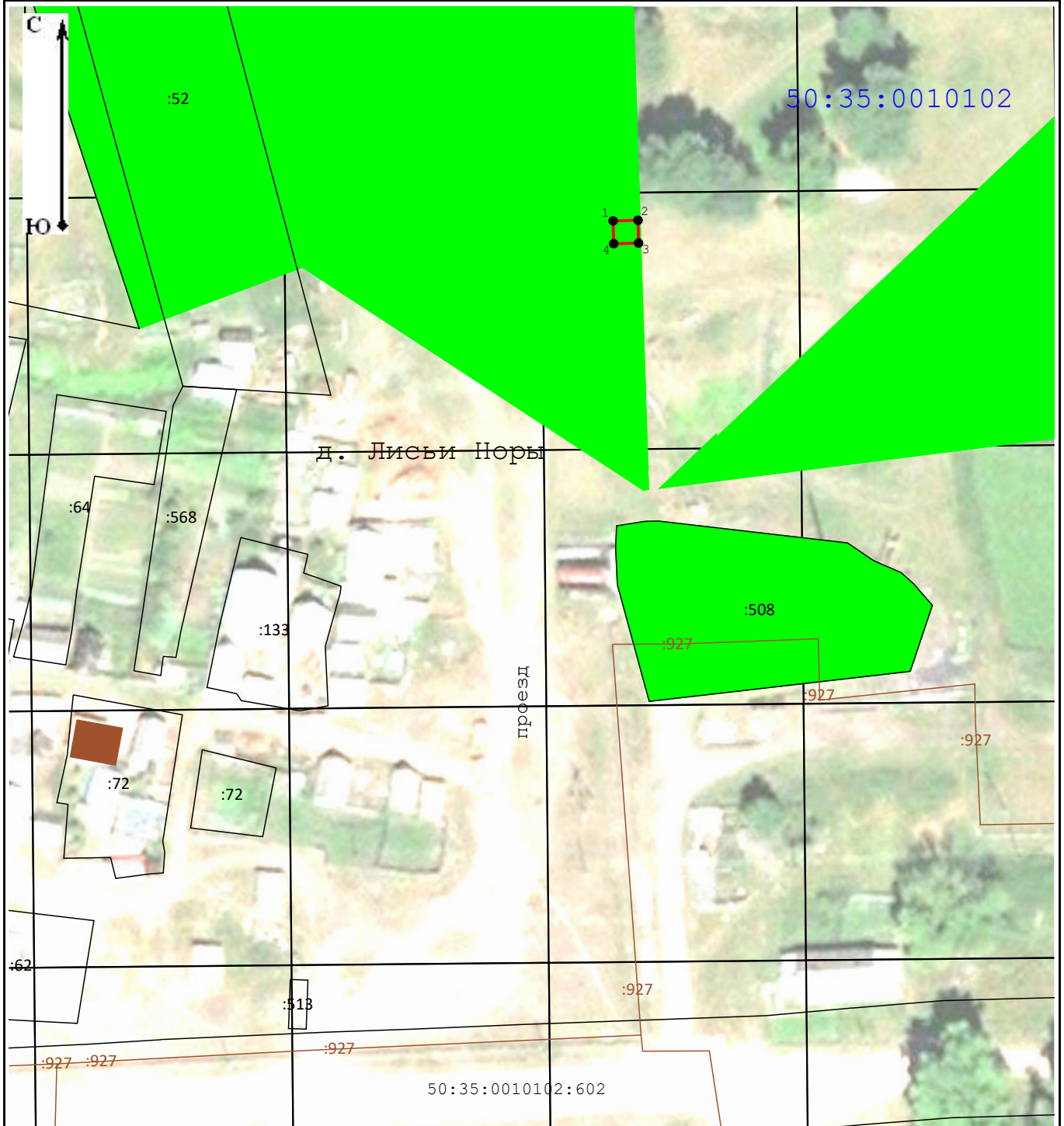
2. Сведения о характерных точках границ объекта

Обозначение характерных точек границ	Координаты, м		Метод определения координат характерной точки	Средняя квадратическая погрешность положения характерной точки (Mt), м	Описание обозначения точки на местности (при наличии)
	X	Y			
1	2	3	4	5	6
1	396 675,61	2 292 830,49	Аналитический метод	0,10	—
2	396 675,72	2 292 834,73		0,10	
3	396 671,82	2 292 834,83		0,10	
4	396 671,72	2 292 830,59		0,10	
1	396 675,61	2 292 830,49		0,10	

3. Сведения о характерных точках части (частей) границы объекта

1	2	3	4	5	6
—	—	—	—	—	—

Схема расположения границ публичного сервитута



Масштаб 1:1 000

Условные обозначения:

- Характерная точка границы публичного сервитута, сведения о которой позволяют однозначно определить ее местоположение
- Проектные границы публичного сервитута
- Существующая часть границы, имеющиеся в ЕГРН сведения о которой достаточны для определения ее местоположения
- Обозначение и кадастровый номер существующего земельного участка
- Обозначение и кадастровый номер объекта капитального строительства
- Обозначение кадастрового квартала
- Существующая часть границы кадастрового квартала
- Существующая часть границы населенного пункта (административно-территориальной границы)

Прохождение границы		Описание прохождения границы
от точки	до точки	
1	2	3
—	—	—

ОПИСАНИЕ МЕСТОПОЛОЖЕНИЯ ГРАНИЦ

Антенно-мачтовые сооружения связи по проекту «Устранение цифрового неравенства»

(наименование объекта, местоположение границ которого описано (далее - объект)

Раздел 1

Сведения об объекте

№ п/п	Характеристики объекта	Описание характеристик
1	2	3
1	Местоположение объекта	Московская область, Луховицы г.о.
2	Площадь объекта ± величина погрешности определения площади ($P \pm \Delta P$)	$15 \text{ м}^2 \pm 1 \text{ м}^2$
3	Иные характеристики объекта	Вид объекта реестра границ: Зона с особыми условиями использования территории Вид объекта по документу: Публичный сервитут для использования земель и земельных участков в целях размещения антенно-мачтовых сооружений связи по проекту «Устранение цифрового неравенства» Содержание ограничений использования объектов недвижимости в пределах зоны или территории: Публичный сервитут устанавливается для использования земель и земельных участков в целях размещения антенно-мачтовых сооружений связи по проекту «Устранение цифрового неравенства» на срок 49 (сорок девять) лет. Владелец публичного сервитута - публичное акционерное общество "Ростелеком" (ОГРН 1027700198767 ИНН 7707049388). Почтовый адрес: 115172, Российская Федерация, Москва, ул. Гончарная, д. 30, стр. 1. Контактные данные: телефон/факс: +7 (499) 999-82-83 / +7 (499) 999-82-22. Электронная почта: rostelecom@rt.ru

Раздел 2

Сведения о местоположении границ объекта

1. Система координат МСК-50 зона 2

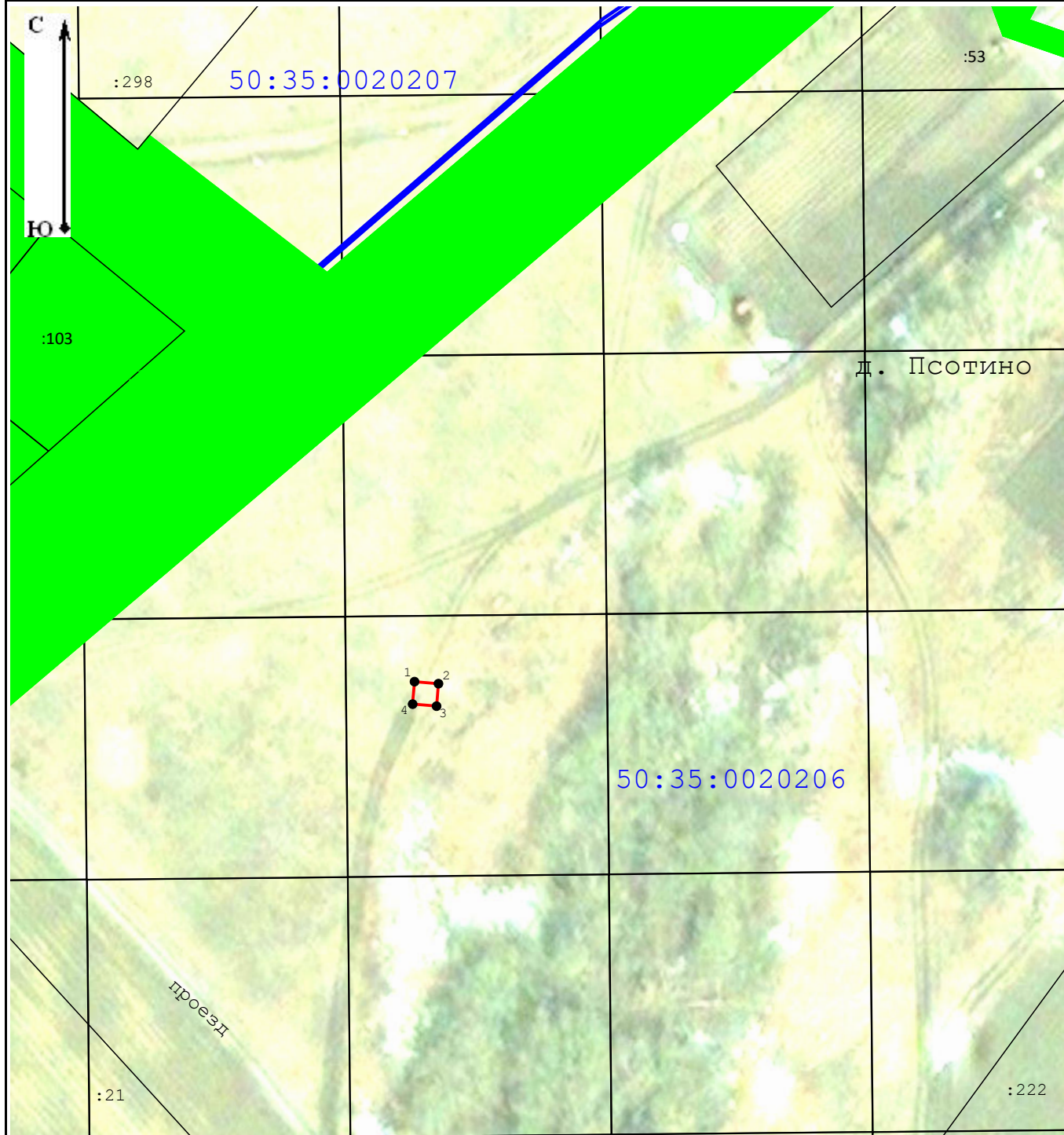
2. Сведения о характерных точках границ объекта

Обозначение характерных точек границ	Координаты, м		Метод определения координат характерной точки	Средняя квадратическая погрешность положения характерной точки (Mt), м	Описание обозначения точки на местности (при наличии)
	X	Y			
1	2	3	4	5	6
1	380 963,01	2 295 009,05	Аналитический метод	0,10	—
2	380 962,67	2 295 013,08		0,10	
3	380 958,88	2 295 012,76		0,10	
4	380 959,22	2 295 008,73		0,10	
1	380 963,01	2 295 009,05		0,10	

3. Сведения о характерных точках части (частей) границы объекта









1	2	3	4	5	6
—	—	—	—	—	—

Схема расположения границ публичного сервитута



Масштаб 1:1 000

Условные обозначения:

-  - Характерная точка границы публичного сервитута, сведения о которой позволяют однозначно определить ее местоположение
-  - Проектные границы публичного сервитута
-  - Существующая часть границы, имеющиеся в ЕГРН сведения о которой достаточны для определения ее местоположения
-  - Обозначение и кадастровый номер существующего земельного участка
-  - Обозначение и кадастровый номер объекта капитального строительства
-  - Обозначение кадастрового квартала
-  - Существующая часть границы кадастрового квартала
-  - Существующая часть границы населенного пункта (административно-территориальной границы)

Прохождение границы		Описание прохождения границы
от точки	до точки	
1	2	3
—	—	—

ОПИСАНИЕ МЕСТОПОЛОЖЕНИЯ ГРАНИЦ

Антенно-мачтовые сооружения связи по проекту «Устранение цифрового неравенства»

(наименование объекта, местоположение границ которого описано (далее - объект)

Раздел 1

Сведения об объекте

№ п/п	Характеристики объекта	Описание характеристик
1	2	3
1	Местоположение объекта	Московская область, Луховицы г.о.
2	Площадь объекта ± величина погрешности определения площади ($P \pm \Delta P$)	$19 \text{ м}^2 \pm 2 \text{ м}^2$
3	Иные характеристики объекта	Вид объекта реестра границ: Зона с особыми условиями использования территории Вид объекта по документу: Публичный сервитут для использования земель и земельных участков в целях размещения антенно-мачтовых сооружений связи по проекту «Устранение цифрового неравенства» Содержание ограничений использования объектов недвижимости в пределах зоны или территории: Публичный сервитут устанавливается для использования земель и земельных участков в целях размещения антенно-мачтовых сооружений связи по проекту «Устранение цифрового неравенства» на срок 49 (сорок девять) лет. Владелец публичного сервитута - публичное акционерное общество "Ростелеком" (ОГРН 1027700198767 ИНН 7707049388). Почтовый адрес: 115172, Российская Федерация, Москва, ул. Гончарная, д. 30, стр. 1. Контактные данные: телефон/факс: +7 (499) 999-82-83 / +7 (499) 999-82-22. Электронная почта: rostelecom@rt.ru

Раздел 2

Сведения о местоположении границ объекта

1. Система координат МСК-50 зона 2

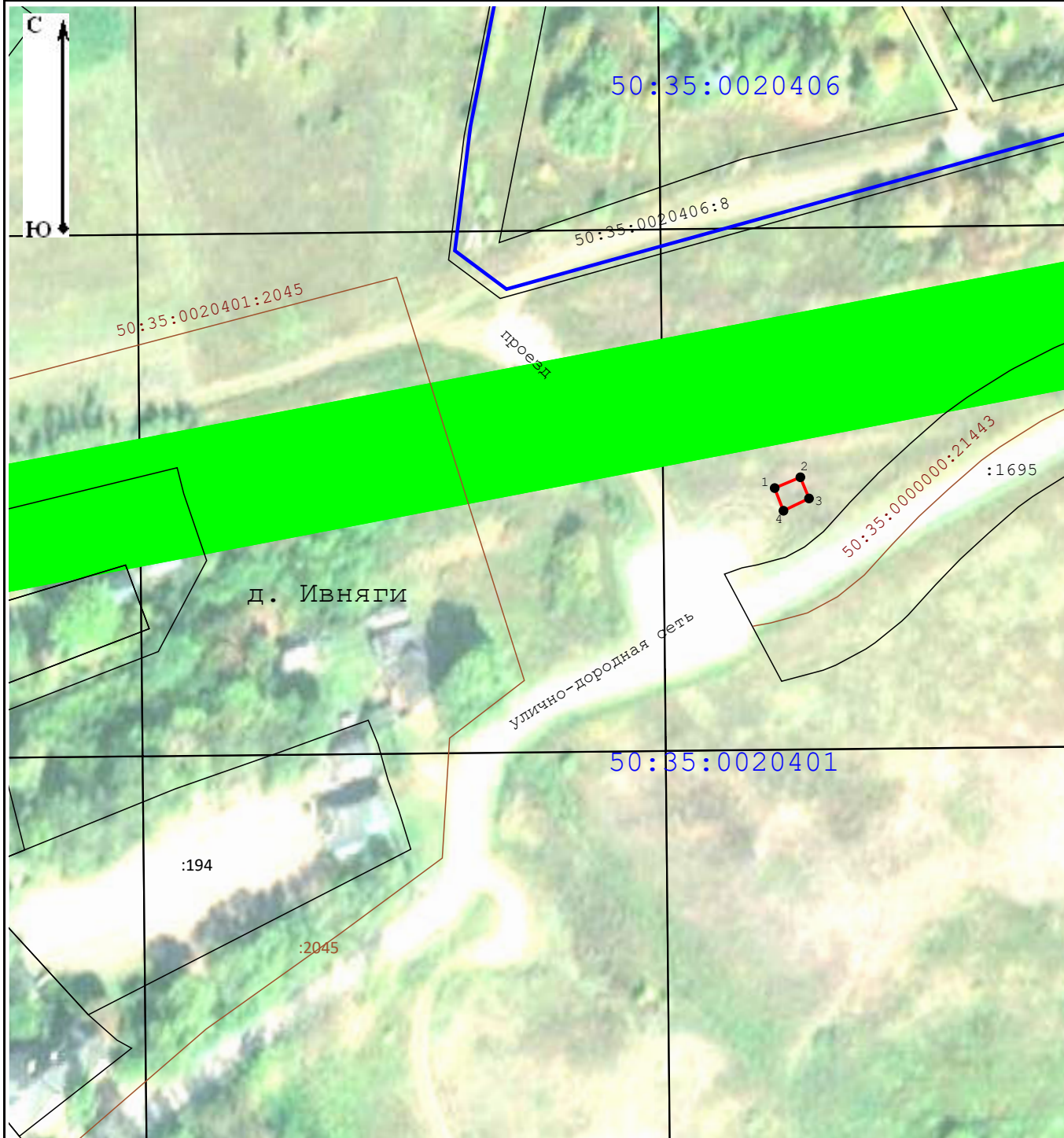
2. Сведения о характерных точках границ объекта

Обозначение характерных точек границ	Координаты, м		Метод определения координат характерной точки	Средняя квадратическая погрешность положения характерной точки (Mt), м	Описание обозначения точки на местности (при наличии)
	X	Y			
1	2	3	4	5	6
1	379 669,43	2 296 080,38	Аналитический метод	0,10	—
2	379 671,25	2 296 084,70		0,10	
3	379 667,68	2 296 086,15		0,10	
4	379 665,61	2 296 081,86		0,10	
1	379 669,43	2 296 080,38		0,10	

3. Сведения о характерных точках части (частей) границы объекта









1	2	3	4	5	6
—	—	—	—	—	—

Схема расположения границ публичного сервитута



Масштаб 1:1 000

Условные обозначения:

-  - Характерная точка границы публичного сервитута, сведения о которой позволяют однозначно определить ее местоположение
-  - Проектные границы публичного сервитута
-  - Существующая часть границы, имеющиеся в ЕГРН сведения о которой достаточны для определения ее местоположения
-  - Обозначение и кадастровый номер существующего земельного участка
-  - Обозначение и кадастровый номер объекта капитального строительства
-  - Обозначение кадастрового квартала
-  - Существующая часть границы кадастрового квартала
-  - Существующая часть границы населенного пункта (административно-территориальной границы)

Прохождение границы		Описание прохождения границы
от точки	до точки	
1	2	3
—	—	—

ОПИСАНИЕ МЕСТОПОЛОЖЕНИЯ ГРАНИЦ

Антенно-мачтовые сооружения связи по проекту «Устранение цифрового неравенства»

(наименование объекта, местоположение границ которого описано (далее - объект)

Раздел 1

Сведения об объекте

№ п/п	Характеристики объекта	Описание характеристик
1	2	3
1	Местоположение объекта	Московская область, Луховицы г.о., Плешки д
2	Площадь объекта ± величина погрешности определения площади ($P \pm \Delta P$)	$22 \text{ м}^2 \pm 2 \text{ м}^2$
3	Иные характеристики объекта	Вид объекта реестра границ: Зона с особыми условиями использования территории Вид объекта по документу: Публичный сервитут для использования земель и земельных участков в целях размещения антенно-мачтовых сооружений связи по проекту «Устранение цифрового неравенства» Содержание ограничений использования объектов недвижимости в пределах зоны или территории: Публичный сервитут устанавливается для использования земель и земельных участков в целях размещения антенно-мачтовых сооружений связи по проекту «Устранение цифрового неравенства» на срок 49 (сорок девять) лет. Владелец публичного сервитута - публичное акционерное общество "Ростелеком" (ОГРН 1027700198767 ИНН 7707049388). Почтовый адрес: 115172, Российская Федерация, Москва, ул. Гончарная, д. 30, стр. 1. Контактные данные: телефон/факс: +7 (499) 999-82-83 / +7 (499) 999-82-22. Электронная почта: rostelecom@rt.ru

Раздел 2

Сведения о местоположении границ объекта

1. Система координат МСК-50 зона 2

2. Сведения о характерных точках границ объекта

Обозначение характерных точек границ	Координаты, м		Метод определения координат характерной точки	Средняя квадратическая погрешность положения характерной точки (Mt), м	Описание обозначения точки на местности (при наличии)
	X	Y			
1	2	3	4	5	6
1	368 729,96	2 284 091,41	Аналитический метод	0,10	—
2	368 733,55	2 284 094,48		0,10	
3	368 730,52	2 284 098,00		0,10	
4	368 726,93	2 284 094,93		0,10	
1	368 729,96	2 284 091,41		0,10	

3. Сведения о характерных точках части (частей) границы объекта









1	2	3	4	5	6
—	—	—	—	—	—

Схема расположения границ публичного сервитута



Масштаб 1:1 000

Условные обозначения:

-  7 - Характерная точка границы публичного сервитута, сведения о которой позволяют однозначно определить ее местоположение
-  - Проектные границы публичного сервитута
-  - Существующая часть границы, имеющиеся в ЕГРН сведения о которой достаточны для определения ее местоположения
-  :1634 - Обозначение и кадастровый номер существующего земельного участка
-  :2187 - Обозначение и кадастровый номер объекта капитального строительства
-  50:35:0050213 - Обозначение кадастрового квартала
-  - Существующая часть границы кадастрового квартала
-  - Существующая часть границы населенного пункта (административно-территориальной границы)

Прохождение границы		Описание прохождения границы
от точки	до точки	
1	2	3
—	—	—

ОПИСАНИЕ МЕСТОПОЛОЖЕНИЯ ГРАНИЦ

Антенно-мачтовые сооружения связи по проекту «Устранение цифрового неравенства»

(наименование объекта, местоположение границ которого описано (далее - объект)

Раздел 1

Сведения об объекте

№ п/п	Характеристики объекта	Описание характеристик
1	2	3
1	Местоположение объекта	Московская область, Можайский г.о.
2	Площадь объекта ± величина погрешности определения площади ($P \pm \Delta P$)	$15 \text{ м}^2 \pm 1 \text{ м}^2$
3	Иные характеристики объекта	Вид объекта реестра границ: Зона с особыми условиями использования территории Вид объекта по документу: Публичный сервитут для использования земель и земельных участков в целях размещения антенно-мачтовых сооружений связи по проекту «Устранение цифрового неравенства» Содержание ограничений использования объектов недвижимости в пределах зоны или территории: Публичный сервитут устанавливается для использования земель и земельных участков в целях размещения антенно-мачтовых сооружений связи по проекту «Устранение цифрового неравенства» на срок 49 (сорок девять) лет. Владелец публичного сервитута - публичное акционерное общество "Ростелеком" (ОГРН 1027700198767 ИНН 7707049388). Почтовый адрес: 115172, Российская Федерация, Москва, ул. Гончарная, д. 30, стр. 1. Контактные данные: телефон/факс: +7 (499) 999-82-83 / +7 (499) 999-82-22. Электронная почта: rostelecom@rt.ru

Раздел 2

Сведения о местоположении границ объекта

1. Система координат МСК-50 зона 1

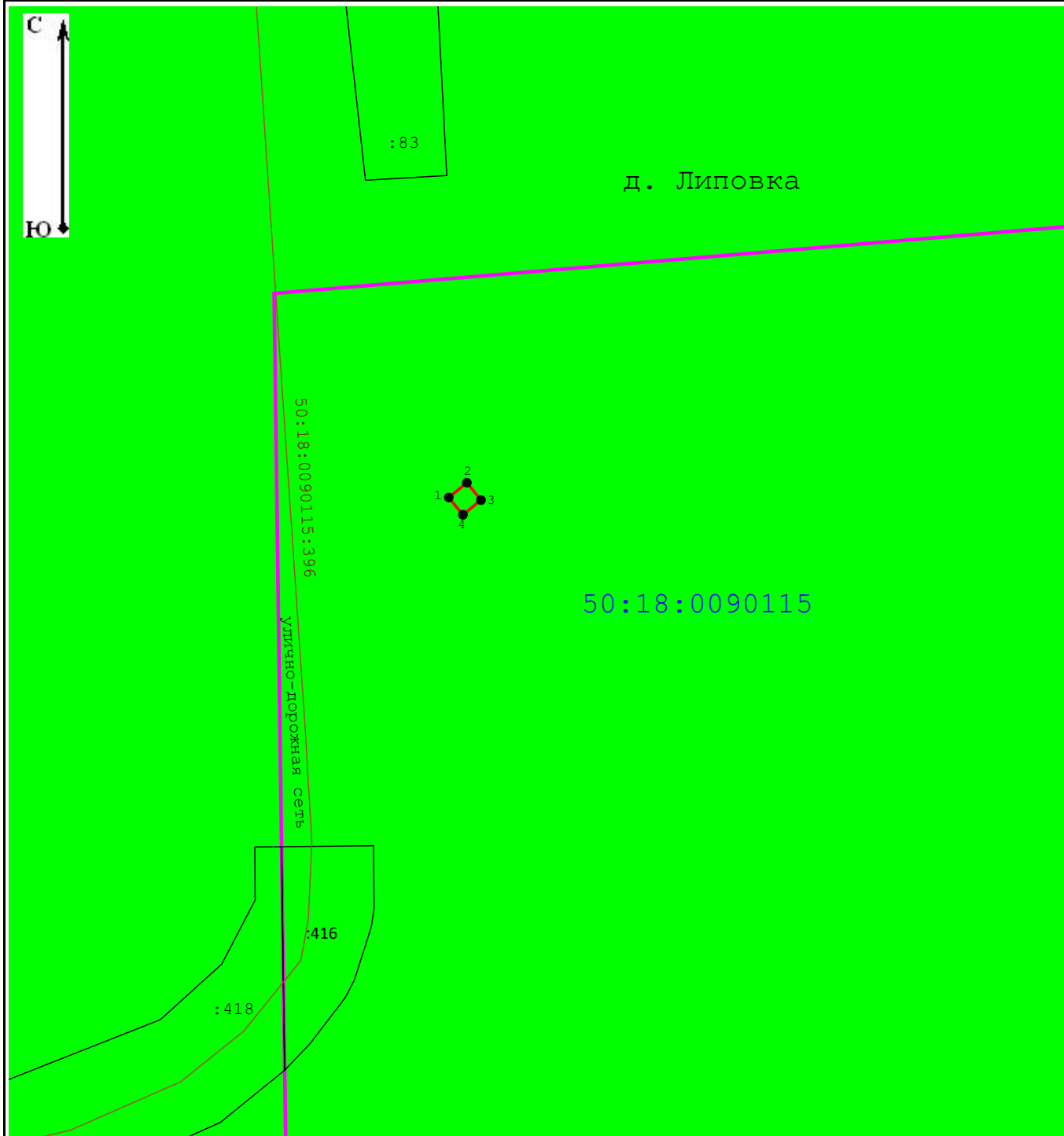
2. Сведения о характерных точках границ объекта

Обозначение характерных точек границ	Координаты, м		Метод определения координат характерной точки	Средняя квадратическая погрешность положения характерной точки (Mt), м	Описание обозначения точки на местности (при наличии)
	X	Y			
1	2	3	4	5	6
1	429 017,62	1 266 016,76	Аналитический метод	0,10	—
2	429 020,10	1 266 019,80		0,10	
3	429 017,17	1 266 022,18		0,10	
4	429 014,70	1 266 019,15		0,10	
1	429 017,62	1 266 016,76		0,10	

3. Сведения о характерных точках части (частей) границы объекта









1	2	3	4	5	6
—	—	—	—	—	—

Схема расположения границ публичного сервитута



Масштаб 1:1 000

Условные обозначения:

-  7 - Характерная точка границы публичного сервитута, сведения о которой позволяют однозначно определить ее местоположение
-  - Проектные границы публичного сервитута
-  - Существующая часть границы, имеющиеся в ЕГРН сведения о которой достаточны для определения ее местоположения
-  :1634 - Обозначение и кадастровый номер существующего земельного участка
-  :2187 - Обозначение и кадастровый номер объекта капитального строительства
-  50:18:0090115 - Обозначение кадастрового квартала
-  - Существующая часть границы кадастрового квартала
-  - Существующая часть границы населенного пункта (административно-территориальной границы)

Прохождение границы		Описание прохождения границы
от точки	до точки	
1	2	3
—	—	—

ОПИСАНИЕ МЕСТОПОЛОЖЕНИЯ ГРАНИЦ

Антенно-мачтовые сооружения связи по проекту «Устранение цифрового неравенства»

(наименование объекта, местоположение границ которого описано (далее - объект))

Раздел 1

Сведения об объекте

№ п/п	Характеристики объекта	Описание характеристик
1	2	3
1	Местоположение объекта	Московская область, Одинцовский г.о.
2	Площадь объекта ± величина погрешности определения площади ($P \pm \Delta P$)	$7 \text{ м}^2 \pm 1 \text{ м}^2$
3	Иные характеристики объекта	Вид объекта реестра границ: Зона с особыми условиями использования территории Вид объекта по документу: Публичный сервитут для использования земель и земельных участков в целях размещения антенно-мачтовых сооружений связи по проекту «Устранение цифрового неравенства» Содержание ограничений использования объектов недвижимости в пределах зоны или территории: Публичный сервитут устанавливается для использования земель и земельных участков в целях размещения антенно-мачтовых сооружений связи по проекту «Устранение цифрового неравенства» на срок 49 (сорок девять) лет. Владелец публичного сервитута - публичное акционерное общество "Ростелеком" (ОГРН 1027700198767 ИНН 7707049388). Почтовый адрес: 115172, Российская Федерация, Москва, ул. Гончарная, д. 30, стр. 1. Контактные данные: телефон/факс: +7 (499) 999-82-83 / +7 (499) 999-82-22. Электронная почта: rostelecom@rt.ru

Раздел 2

Сведения о местоположении границ объекта

1. Система координат МСК-50 зона 2

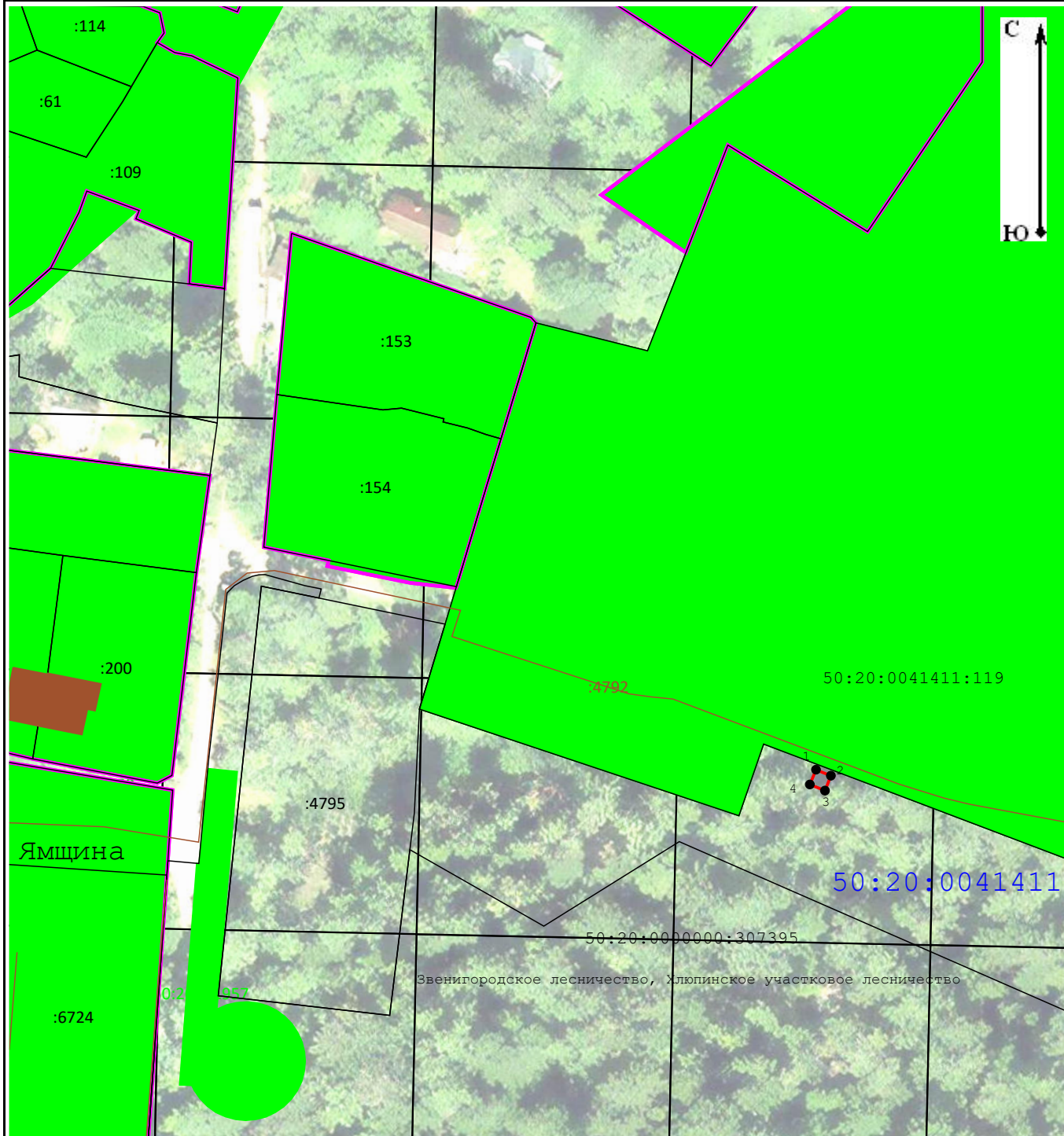
2. Сведения о характерных точках границ объекта

Обозначение характерных точек границ	Координаты, м		Метод определения координат характерной точки	Средняя квадратическая погрешность положения характерной точки (Mt), м	Описание обозначения точки на местности (при наличии)
	X	Y			
1	2	3	4	5	6
1	457 802,96	2 157 827,58	Аналитический метод	0,10	—
2	457 801,95	2 157 830,08		0,10	
3	457 799,44	2 157 829,09		0,10	
4	457 800,47	2 157 826,55		0,10	
1	457 802,96	2 157 827,58		0,10	

3. Сведения о характерных точках части (частей) границы объекта









1	2	3	4	5	6
—	—	—	—	—	—

Схема расположения границ публичного сервитута



Масштаб 1:1 000

Условные обозначения:

-  - Характерная точка границы публичного сервитута, сведения о которой позволяют однозначно определить ее местоположение
-  - Проектные границы публичного сервитута
-  - Существующая часть границы, имеющиеся в ЕГРН сведения о которой достаточны для определения ее местоположения
-  - Обозначение и кадастровый номер существующего земельного участка
-  - Обозначение и кадастровый номер объекта капитального строительства
-  - Обозначение кадастрового квартала
-  - Существующая часть границы кадастрового квартала
-  - Существующая часть границы населенного пункта (административно-территориальной границы)

Прохождение границы		Описание прохождения границы
от точки	до точки	
1	2	3
—	—	—

ОПИСАНИЕ МЕСТОПОЛОЖЕНИЯ ГРАНИЦ

Антенно-мачтовые сооружения связи по проекту «Устранение цифрового неравенства»

(наименование объекта, местоположение границ которого описано (далее - объект))

Раздел 1

Сведения об объекте

№ п/п	Характеристики объекта	Описание характеристик
1	2	3
1	Местоположение объекта	Московская область, Орехово-Зуевский г.о., Рудне-Никитское д
2	Площадь объекта ± величина погрешности определения площади ($P \pm \Delta P$)	17 м ² ± 1 м ²
3	Иные характеристики объекта	Вид объекта реестра границ: Зона с особыми условиями использования территории Вид объекта по документу: Публичный сервитут для использования земель и земельных участков в целях размещения антенно-мачтовых сооружений связи по проекту «Устранение цифрового неравенства» Содержание ограничений использования объектов недвижимости в пределах зоны или территории: Публичный сервитут устанавливается для использования земель и земельных участков в целях размещения антенно-мачтовых сооружений связи по проекту «Устранение цифрового неравенства» на срок 49 (сорок девять) лет. Владелец публичного сервитута - публичное акционерное общество "Ростелеком" (ОГРН 1027700198767 ИНН 7707049388). Почтовый адрес: 115172, Российская Федерация, Москва, ул. Гончарная, д. 30, стр. 1. Контактные данные: телефон/факс: +7 (499) 999-82-83 / +7 (499) 999-82-22. Электронная почта: rostelecom@rt.ru

Раздел 2

Сведения о местоположении границ объекта

1. Система координат МСК-50 зона 2

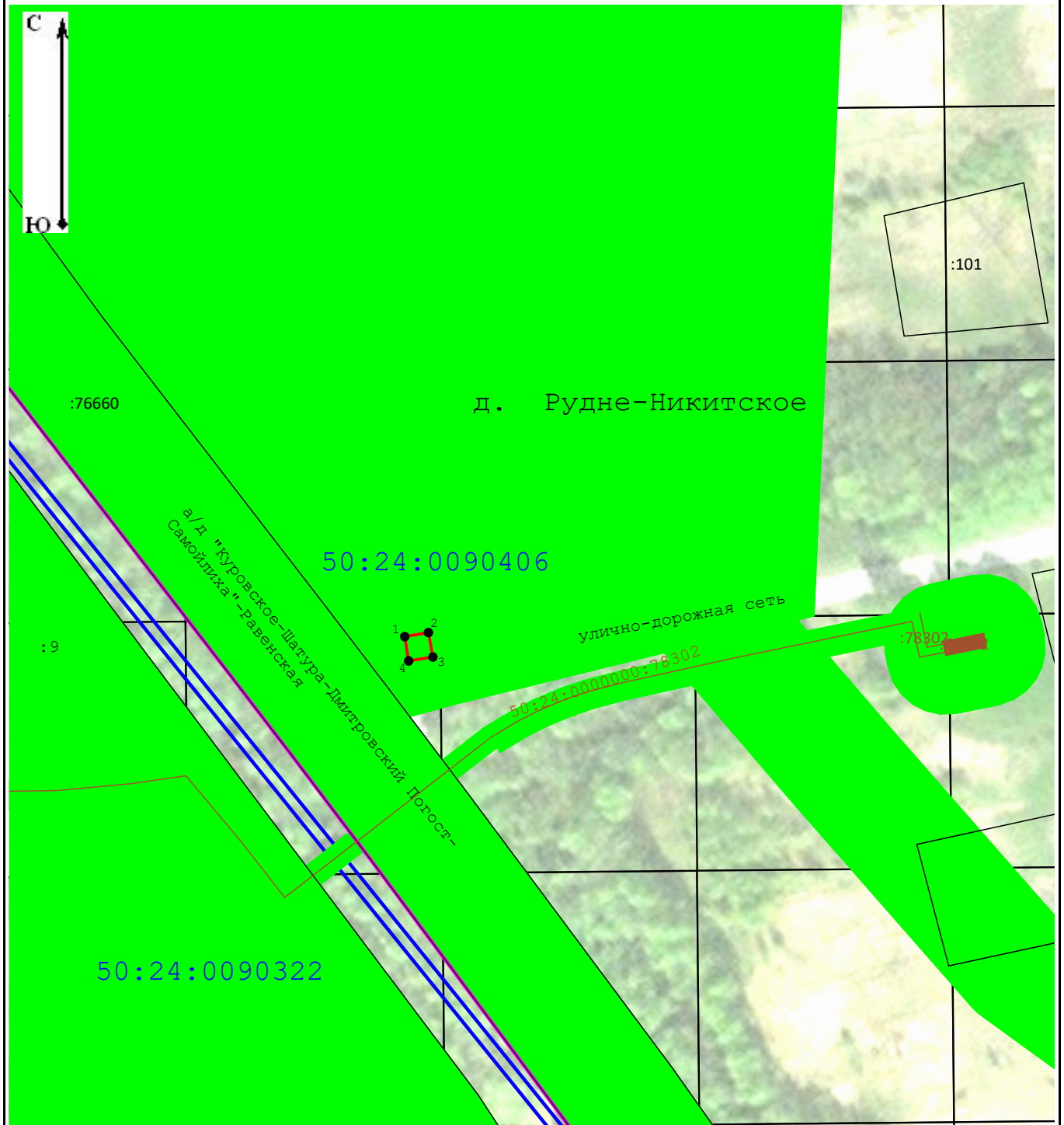
2. Сведения о характерных точках границ объекта

Обозначение характерных точек границ	Координаты, м		Метод определения координат характерной точки	Средняя квадратическая погрешность положения характерной точки (Mt), м	Описание обозначения точки на местности (при наличии)
	X	Y			
1	2	3	4	5	6
1	444 982,01	2 291 267,98	Аналитический метод	0,10	—
2	444 982,70	2 291 272,01		0,10	
3	444 978,53	2 291 272,77		0,10	
4	444 977,87	2 291 268,64		0,10	
1	444 982,01	2 291 267,98		0,10	

3. Сведения о характерных точках части (частей) границы объекта









1	2	3	4	5	6
—	—	—	—	—	—

Схема расположения границ публичного сервитута



Масштаб 1:1 000

Условные обозначения:

-  - Характерная точка границы публичного сервитута, сведения о которой позволяют однозначно определить ее местоположение
-  - Проектные границы публичного сервитута
-  - Существующая часть границы, имеющиеся в ЕГРН сведения о которой достаточны для определения ее местоположения
-  - Обозначение и кадастровый номер существующего земельного участка
-  - Обозначение и кадастровый номер объекта капитального строительства
-  - Обозначение кадастрового квартала
-  - Существующая часть границы кадастрового квартала
-  - Существующая часть границы населенного пункта (административно-территориальной границы)

Прохождение границы		Описание прохождения границы
от точки	до точки	
1	2	3
—	—	—

ОПИСАНИЕ МЕСТОПОЛОЖЕНИЯ ГРАНИЦ

Антенно-мачтовые сооружения связи по проекту «Устранение цифрового неравенства»

(наименование объекта, местоположение границ которого описано (далее - объект)

Раздел 1

Сведения об объекте

№ п/п	Характеристики объекта	Описание характеристик
1	2	3
1	Местоположение объекта	Московская область, Орехово-Зуевский г.о., Велино д
2	Площадь объекта ± величина погрешности определения площади ($P \pm \Delta P$)	$17 \text{ м}^2 \pm 1 \text{ м}^2$
3	Иные характеристики объекта	Вид объекта реестра границ: Зона с особыми условиями использования территории Вид объекта по документу: Публичный сервитут для использования земель и земельных участков в целях размещения антенно-мачтовых сооружений связи по проекту «Устранение цифрового неравенства» Содержание ограничений использования объектов недвижимости в пределах зоны или территории: Публичный сервитут устанавливается для использования земель и земельных участков в целях размещения антенно-мачтовых сооружений связи по проекту «Устранение цифрового неравенства» на срок 49 (сорок девять) лет. Владелец публичного сервитута - публичное акционерное общество "Ростелеком" (ОГРН 1027700198767 ИНН 7707049388). Почтовый адрес: 115172, Российская Федерация, Москва, ул. Гончарная, д. 30, стр. 1. Контактные данные: телефон/факс: +7 (499) 999-82-83 / +7 (499) 999-82-22. Электронная почта: rostelecom@rt.ru

Раздел 2

Сведения о местоположении границ объекта

1. Система координат МСК-50 зона 2

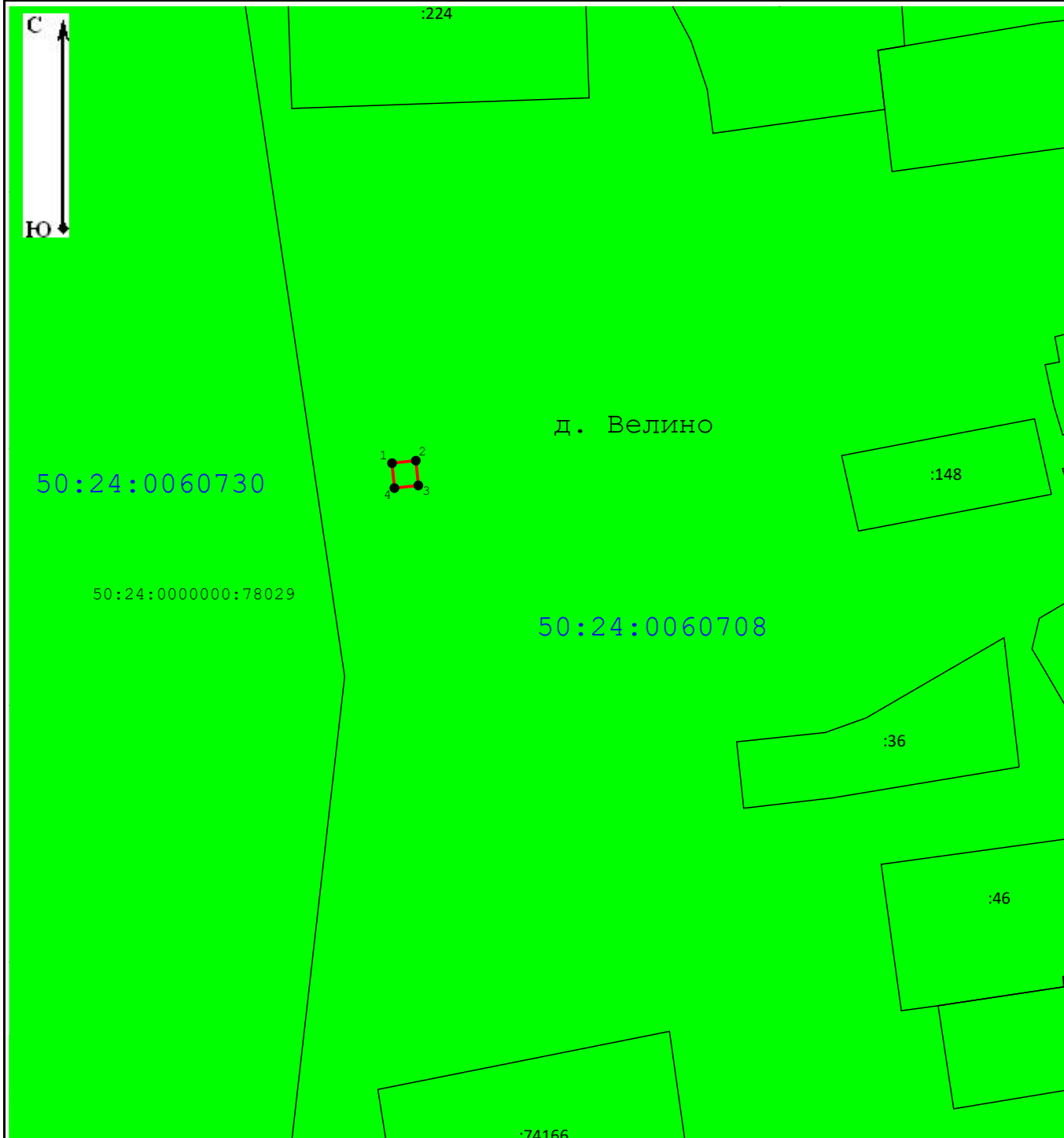
2. Сведения о характерных точках границ объекта

Обозначение характерных точек границ	Координаты, м		Метод определения координат характерной точки	Средняя квадратическая погрешность положения характерной точки (Mt), м	Описание обозначения точки на местности (при наличии)
	X	Y			
1	2	3	4	5	6
1	449 865,62	2 306 557,21	Аналитический метод	0,10	—
2	449 866,04	2 306 561,22		0,10	
3	449 861,86	2 306 561,64		0,10	
4	449 861,42	2 306 557,61		0,10	
1	449 865,62	2 306 557,21		0,10	

3. Сведения о характерных точках части (частей) границы объекта









1	2	3	4	5	6
—	—	—	—	—	—

Схема расположения границ публичного сервитута



Масштаб 1:1 000

Условные обозначения:

-  - Характерная точка границы публичного сервитута, сведения о которой позволяют однозначно определить ее местоположение
-  - Проектные границы публичного сервитута
-  - Существующая часть границы, имеющиеся в ЕГРН сведения о которой достаточны для определения ее местоположения
-  - Обозначение и кадастровый номер существующего земельного участка
-  - Обозначение и кадастровый номер объекта капитального строительства
-  - Обозначение кадастрового квартала
-  - Существующая часть границы кадастрового квартала
-  - Существующая часть границы населенного пункта (административно-территориальной границы)

Прохождение границы		Описание прохождения границы
от точки	до точки	
1	2	3
—	—	—

ОПИСАНИЕ МЕСТОПОЛОЖЕНИЯ ГРАНИЦ

Антенно-мачтовые сооружения связи по проекту «Устранение цифрового неравенства»

(наименование объекта, местоположение границ которого описано (далее - объект))

Раздел 1

Сведения об объекте

№ п/п	Характеристики объекта	Описание характеристик
1	2	3
1	Местоположение объекта	Московская область, Подольск г.о.
2	Площадь объекта ± величина погрешности определения площади ($P \pm \Delta P$)	$10 \text{ м}^2 \pm 1 \text{ м}^2$
3	Иные характеристики объекта	Вид объекта реестра границ: Зона с особыми условиями использования территории Вид объекта по документу: Публичный сервитут для использования земель и земельных участков в целях размещения антенно-мачтовых сооружений связи по проекту «Устранение цифрового неравенства» Содержание ограничений использования объектов недвижимости в пределах зоны или территории: Публичный сервитут устанавливается для использования земель и земельных участков в целях размещения антенно-мачтовых сооружений связи по проекту «Устранение цифрового неравенства» на срок 49 (сорок девять) лет. Владелец публичного сервитута - публичное акционерное общество "Ростелеком" (ОГРН 1027700198767 ИНН 7707049388). Почтовый адрес: 115172, Российская Федерация, Москва, ул. Гончарная, д. 30, стр. 1. Контактные данные: телефон/факс: +7 (499) 999-82-83 / +7 (499) 999-82-22. Электронная почта: rostelecom@rt.ru

Раздел 2

Сведения о местоположении границ объекта

1. Система координат МСК-50, зона 2

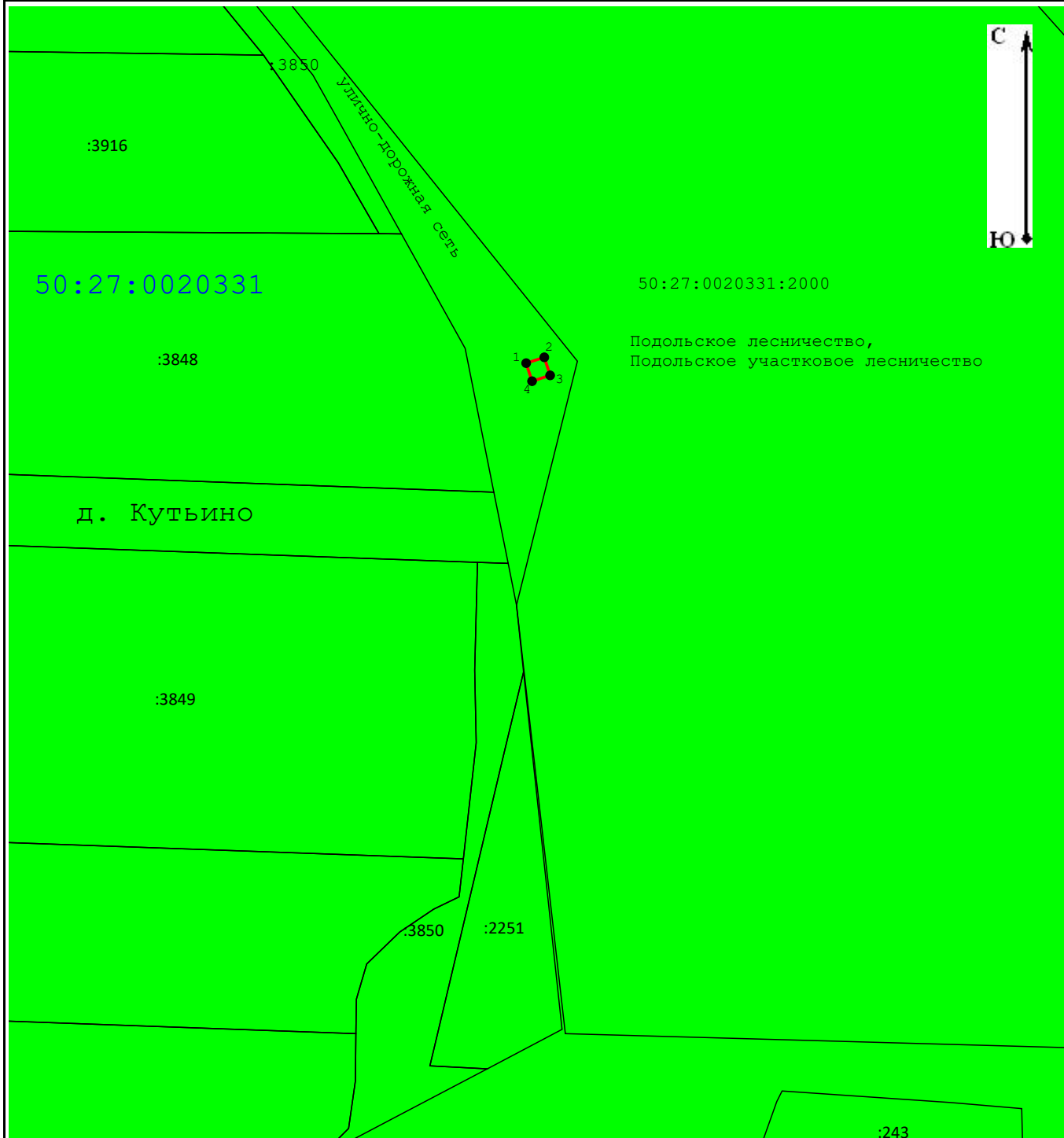
2. Сведения о характерных точках границ объекта

Обозначение характерных точек границ	Координаты, м		Метод определения координат характерной точки	Средняя квадратическая погрешность положения характерной точки (Mt), м	Описание обозначения точки на местности (при наличии)
	X	Y			
1	2	3	4	5	6
1	433 940,84	2 185 180,27	Аналитический метод	0,10	—
2	433 941,82	2 185 183,32		0,10	
3	433 938,78	2 185 184,30		0,10	
4	433 937,80	2 185 181,26		0,10	
1	433 940,84	2 185 180,27		0,10	

3. Сведения о характерных точках части (частей) границы объекта






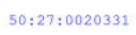


1	2	3	4	5	6
—	—	—	—	—	—

Схема расположения границ публичного сервитута



Масштаб 1:1 000

Условные обозначения:

-  - Характерная точка границы публичного сервитута, сведения о которой позволяют однозначно определить ее местоположение
-  - Проектные границы публичного сервитута
-  - Существующая часть границы, имеющиеся в ЕГРН сведения о которой достаточны для определения ее местоположения
-  - Обозначение и кадастровый номер существующего земельного участка
-  - Обозначение и кадастровый номер объекта капитального строительства
-  - Обозначение кадастрового квартала
-  - Существующая часть границы кадастрового квартала
-  - Существующая часть границы населенного пункта (административно-территориальной границы)

Прохождение границы		Описание прохождения границы
от точки	до точки	
1	2	3
—	—	—

ОПИСАНИЕ МЕСТОПОЛОЖЕНИЯ ГРАНИЦ

Антенно-мачтовые сооружения связи по проекту «Устранение цифрового неравенства»

(наименование объекта, местоположение границ которого описано (далее - объект))

Раздел 1

Сведения об объекте

№ п/п	Характеристики объекта	Описание характеристик
1	2	3
1	Местоположение объекта	Московская область, Солнечногорск г.о.
2	Площадь объекта ± величина погрешности определения площади ($P \pm \Delta P$)	14 м ² ± 1 м ²
3	Иные характеристики объекта	Вид объекта реестра границ: Зона с особыми условиями использования территории Вид объекта по документу: Публичный сервитут для использования земель и земельных участков в целях размещения антенно-мачтовых сооружений связи по проекту «Устранение цифрового неравенства» Содержание ограничений использования объектов недвижимости в пределах зоны или территории: Публичный сервитут устанавливается для использования земель и земельных участков в целях размещения антенно-мачтовых сооружений связи по проекту «Устранение цифрового неравенства» на срок 49 (сорок девять) лет. Владелец публичного сервитута - публичное акционерное общество "Ростелеком" (ОГРН 1027700198767 ИНН 7707049388). Почтовый адрес: 115172, Российская Федерация, Москва, ул. Гончарная, д. 30, стр. 1. Контактные данные: телефон/факс: +7 (499) 999-82-83 / +7 (499) 999-82-22. Электронная почта: rostelecom@rt.ru

Раздел 2

Сведения о местоположении границ объекта

1. Система координат МСК-50, зона 2

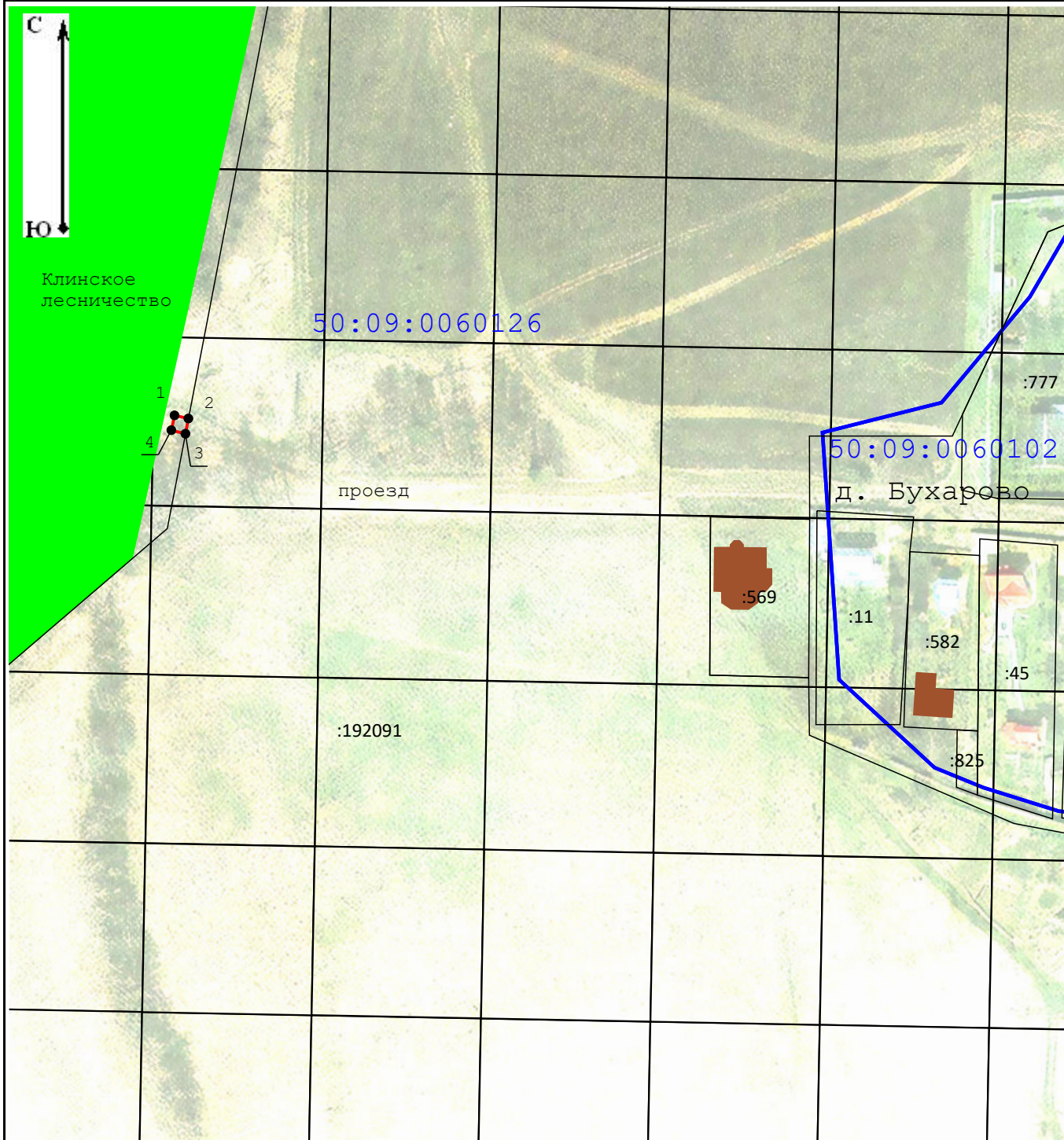
2. Сведения о характерных точках границ объекта

Обозначение характерных точек границ	Координаты, м		Метод определения координат характерной точки	Средняя квадратическая погрешность положения характерной точки (Mt), м	Описание обозначения точки на местности (при наличии)
	X	Y			
1	2	3	4	5	6
1	506 662,32	2 168 853,90	Аналитический метод	0,10	—
2	506 661,53	2 168 857,40		0,10	
3	506 657,68	2 168 856,66		0,10	
4	506 658,58	2 168 853,10		0,10	
1	506 662,32	2 168 853,90		0,10	

3. Сведения о характерных точках части (частей) границы объекта









1	2	3	4	5	6
—	—	—	—	—	—

Схема расположения границ публичного сервитута



Масштаб 1:1 500

Условные обозначения:

-  - Характерная точка границы публичного сервитута, сведения о которой позволяют однозначно определить ее местоположение
-  - Проектные границы публичного сервитута
-  - Существующая часть границы, имеющиеся в ЕГРН сведения о которой достаточны для определения ее местоположения
-  - Обозначение и кадастровый номер существующего земельного участка
-  - Обозначение и кадастровый номер объекта капитального строительства
-  - Обозначение кадастрового квартала
-  - Существующая часть границы кадастрового квартала
-  - Существующая часть границы населенного пункта (административно-территориальной границы)

Прохождение границы		Описание прохождения границы
от точки	до точки	
1	2	3
—	—	—

ОПИСАНИЕ МЕСТОПОЛОЖЕНИЯ ГРАНИЦ

Антенно-мачтовые сооружения связи по проекту «Устранение цифрового неравенства»

(наименование объекта, местоположение границ которого описано (далее - объект))

Раздел 1

Сведения об объекте

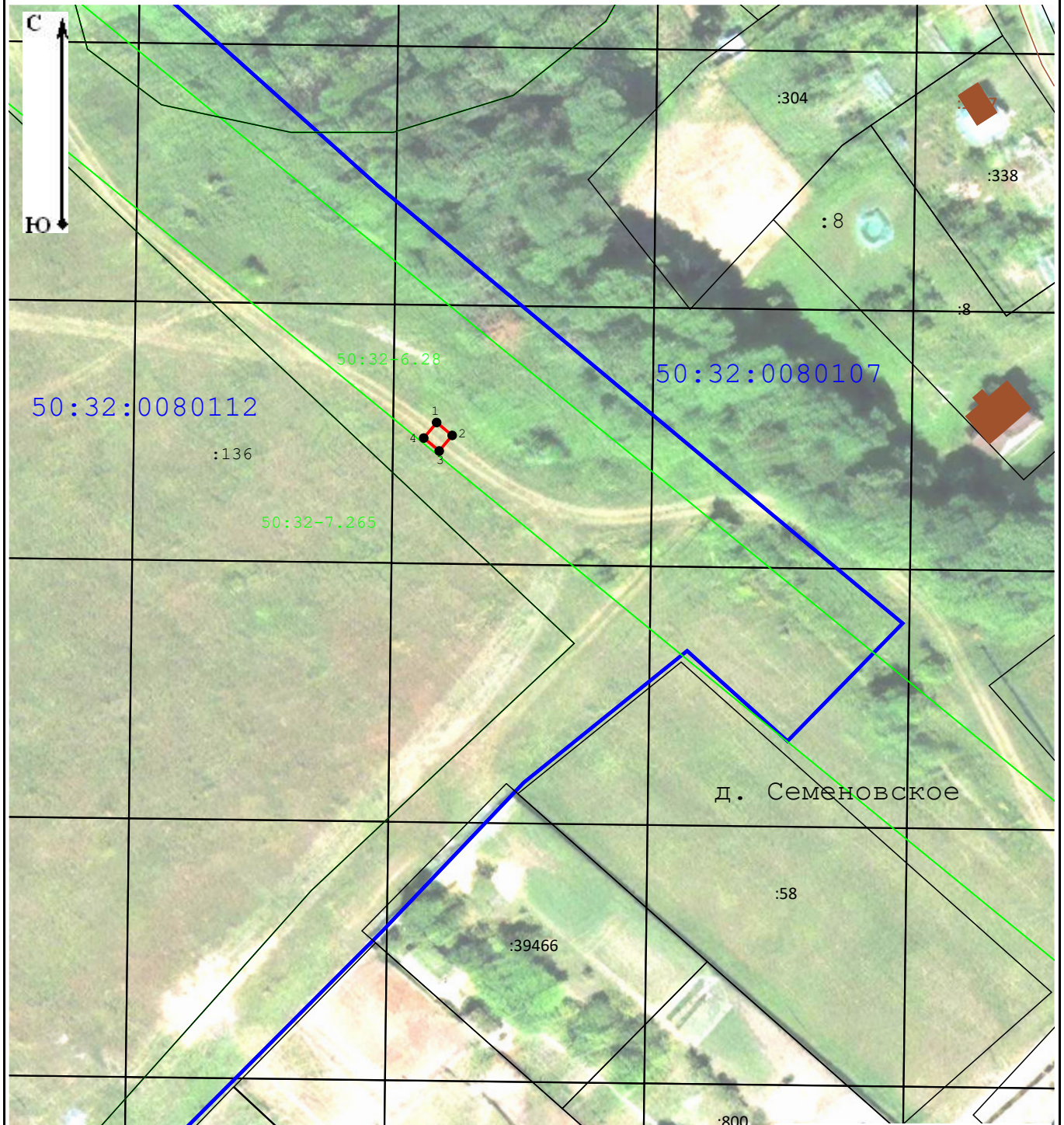
№ п/п	Характеристики объекта	Описание характеристик
1	2	3
1	Местоположение объекта	Московская область, Серпухов г
2	Площадь объекта ± величина погрешности определения площади ($P \pm \Delta P$)	$12 \text{ м}^2 \pm 1 \text{ м}^2$
3	Иные характеристики объекта	Вид объекта реестра границ: Зона с особыми условиями использования территории Вид объекта по документу: Публичный сервитут для использования земель и земельных участков в целях размещения антенно-мачтовых сооружений связи по проекту «Устранение цифрового неравенства» Содержание ограничений использования объектов недвижимости в пределах зоны или территории: Публичный сервитут устанавливается для использования земель и земельных участков в целях размещения антенно-мачтовых сооружений связи по проекту «Устранение цифрового неравенства» на срок 49 (сорок девять) лет. Владелец публичного сервитута - публичное акционерное общество "Ростелеком" (ОГРН 1027700198767 ИНН 7707049388). Почтовый адрес: 115172, Российская Федерация, Москва, ул. Гончарная, д. 30, стр. 1. Контактные данные: телефон/факс: +7 (499) 999-82-83 / +7 (499) 999-82-22. Электронная почта: rostelecom@rt.ru

Раздел 2

Сведения о местоположении границ объекта









1. Система координат МСК-50 зона 2					
2. Сведения о характерных точках границ объекта					
Обозначение характерных точек границ	Координаты, м		Метод определения координат характерной точки	Средняя квадратическая погрешность положения характерной точки (Mt), м	Описание обозначения точки на местности (при наличии)
	X	Y			
1	2	3	4	5	6
1	362 619,77	2 193 359,14	Аналитический метод	0,10	—
2	362 617,57	2 193 361,78		0,10	
3	362 614,92	2 193 359,58		0,10	
4	362 617,12	2 193 356,94		0,10	
1	362 619,77	2 193 359,14		0,10	
3. Сведения о характерных точках части (частей) границы объекта					
1	2	3	4	5	6
—	—	—	—	—	—

Схема расположения границ публичного сервитута



Масштаб 1:1 000

Условные обозначения:

-  - Характерная точка границы публичного сервитута, сведения о которой позволяют однозначно определить ее местоположение
-  - Проектные границы публичного сервитута
-  - Существующая часть границы, имеющиеся в ЕГРН сведения о которой достаточны для определения ее местоположения
-  - Обозначение и кадастровый номер существующего земельного участка
-  - Обозначение и кадастровый номер объекта капитального строительства
-  - Обозначение кадастрового квартала
-  - Существующая часть границы кадастрового квартала
-  - Существующая часть границы населенного пункта (административно-территориальной границы)

Прохождение границы		Описание прохождения границы
от точки	до точки	
1	2	3
—	—	—

ОПИСАНИЕ МЕСТОПОЛОЖЕНИЯ ГРАНИЦ

Антенно-мачтовые сооружения связи по проекту «Устранение цифрового неравенства»

(наименование объекта, местоположение границ которого описано (далее - объект)

Раздел 1

Сведения об объекте

№ п/п	Характеристики объекта	Описание характеристик
1	2	3
1	Местоположение объекта	Московская область, Серпухов г, Большая Городня д
2	Площадь объекта ± величина погрешности определения площади ($P \pm \Delta P$)	$11 \text{ м}^2 \pm 1 \text{ м}^2$
3	Иные характеристики объекта	Вид объекта реестра границ: Зона с особыми условиями использования территории Вид объекта по документу: Публичный сервитут для использования земель и земельных участков в целях размещения антенно-мачтовых сооружений связи по проекту «Устранение цифрового неравенства» Содержание ограничений использования объектов недвижимости в пределах зоны или территории: Публичный сервитут устанавливается для использования земель и земельных участков в целях размещения антенно-мачтовых сооружений связи по проекту «Устранение цифрового неравенства» на срок 49 (сорок девять) лет. Владелец публичного сервитута - публичное акционерное общество "Ростелеком" (ОГРН 1027700198767 ИНН 7707049388). Почтовый адрес: 115172, Российская Федерация, Москва, ул. Гончарная, д. 30, стр. 1. Контактные данные: телефон/факс: +7 (499) 999-82-83 / +7 (499) 999-82-22. Электронная почта: rostelecom@rt.ru

Раздел 2

Сведения о местоположении границ объекта

1. Система координат МСК-50 зона 2

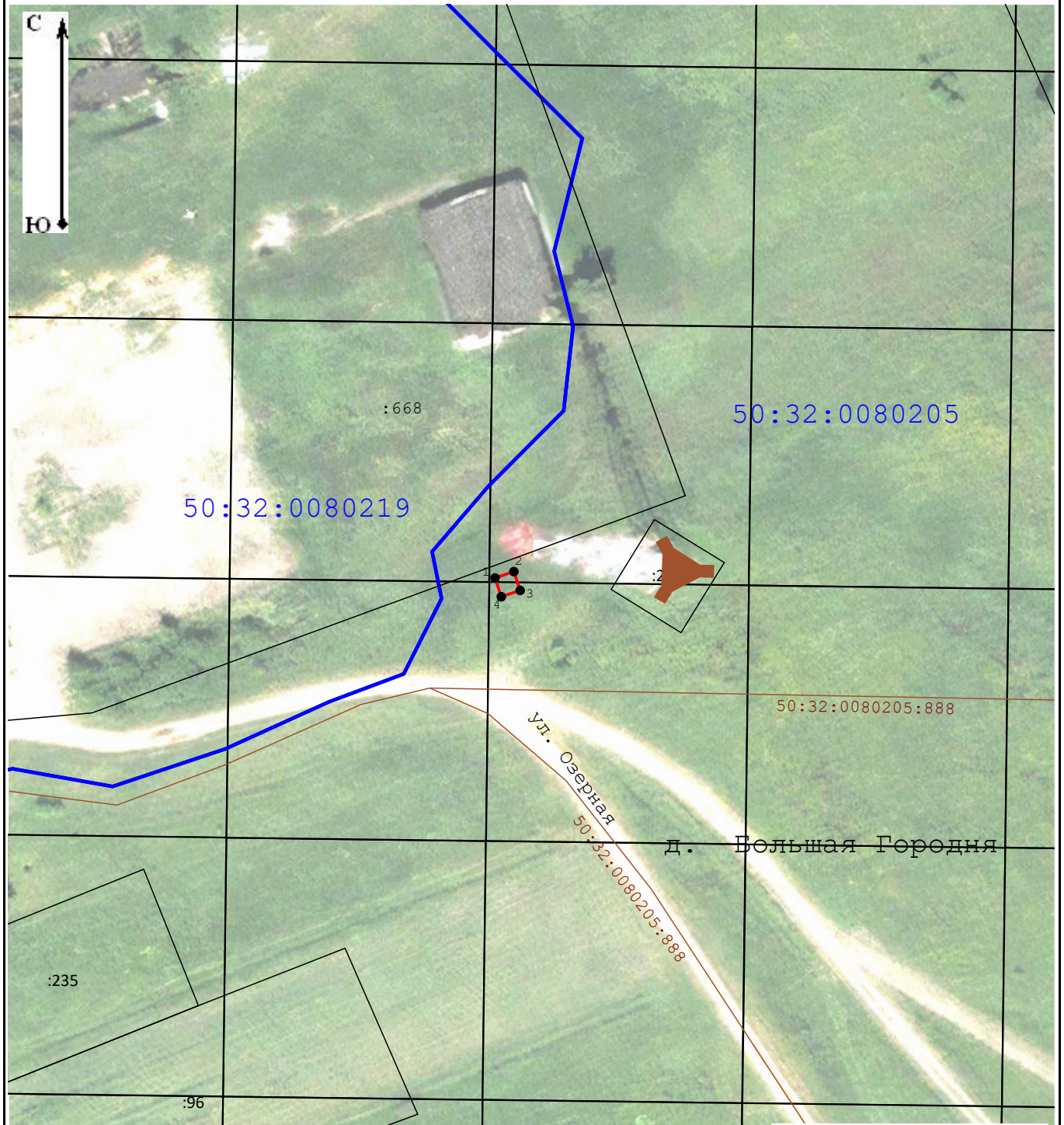
2. Сведения о характерных точках границ объекта

Обозначение характерных точек границ	Координаты, м		Метод определения координат характерной точки	Средняя квадратическая погрешность положения характерной точки (Mt), м	Описание обозначения точки на местности (при наличии)
	X	Y			
1	2	3	4	5	6
1	357 367,98	2 192 090,63	Аналитический метод	0,10	—
2	357 369,06	2 192 093,84		0,10	
3	357 365,86	2 192 094,91		0,10	
4	357 364,78	2 192 091,70		0,10	
1	357 367,98	2 192 090,63		0,10	

3. Сведения о характерных точках части (частей) границы объекта






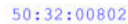


1	2	3	4	5	6
—	—	—	—	—	—

Схема расположения границ публичного сервитута



Масштаб 1:1 000

Условные обозначения:

-  - Характерная точка границы публичного сервитута, сведения о которой позволяют однозначно определить ее местоположение
-  - Проектные границы публичного сервитута
-  - Существующая часть границы, имеющиеся в ЕГРН сведения о которой достаточны для определения ее местоположения
-  - Обозначение и кадастровый номер существующего земельного участка
-  - Обозначение и кадастровый номер объекта капитального строительства
-  - Обозначение кадастрового квартала
-  - Существующая часть границы кадастрового квартала
-  - Существующая часть границы населенного пункта (административно-территориальной границы)

Прохождение границы		Описание прохождения границы
от точки	до точки	
1	2	3
—	—	—

ОПИСАНИЕ МЕСТОПОЛОЖЕНИЯ ГРАНИЦ

Антенно-мачтовые сооружения связи по проекту «Устранение цифрового неравенства»

(наименование объекта, местоположение границ которого описано (далее - объект)

Раздел 1

Сведения об объекте

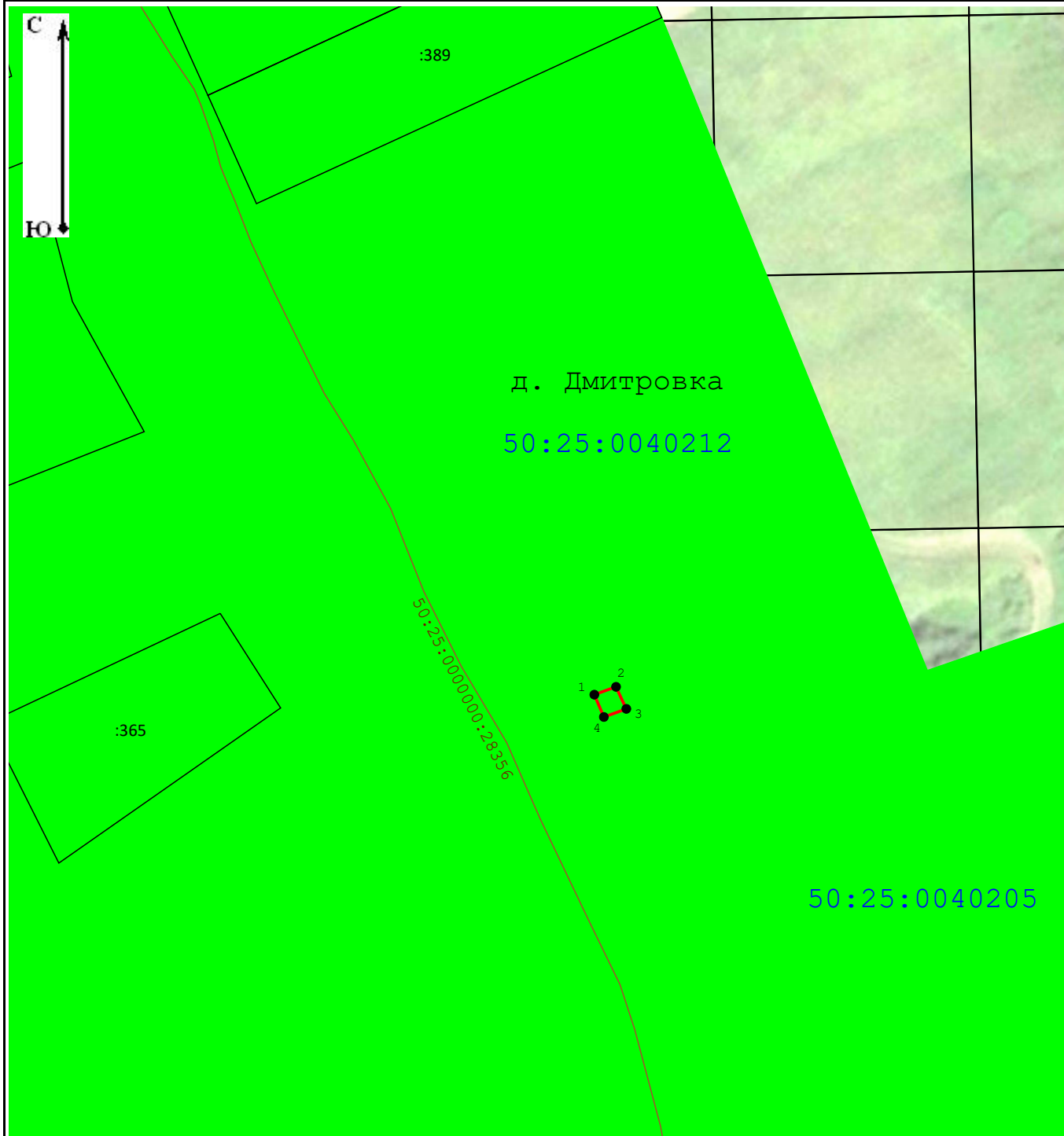
№ п/п	Характеристики объекта	Описание характеристик
1	2	3
1	Местоположение объекта	Московская область, Шатура г.о., Дмитровка д
2	Площадь объекта ± величина погрешности определения площади ($P \pm \Delta P$)	16 м ² ± 1 м ²
3	Иные характеристики объекта	Вид объекта реестра границ: Зона с особыми условиями использования территории Вид объекта по документу: Публичный сервитут для использования земель и земельных участков в целях размещения антенно-мачтовых сооружений связи по проекту «Устранение цифрового неравенства» Содержание ограничений использования объектов недвижимости в пределах зоны или территории: Публичный сервитут устанавливается для использования земель и земельных участков в целях размещения антенно-мачтовых сооружений связи по проекту «Устранение цифрового неравенства» на срок 49 (сорок девять) лет. Владелец публичного сервитута - публичное акционерное общество "Ростелеком" (ОГРН 1027700198767 ИНН 7707049388). Почтовый адрес: 115172, Российская Федерация, Москва, ул. Гончарная, д. 30, стр. 1. Контактные данные: телефон/факс: +7 (499) 999-82-83 / +7 (499) 999-82-22. Электронная почта: rostelecom@rt.ru

Раздел 2

Сведения о местоположении границ объекта









1. Система координат МСК-50 зона 2					
2. Сведения о характерных точках границ объекта					
Обозначение характерных точек границ	Координаты, м		Метод определения координат характерной точки	Средняя квадратическая погрешность положения характерной точки (Mt), м	Описание обозначения точки на местности (при наличии)
	X	Y			
1	2	3	4	5	6
1	453 717,10	2 330 587,56	Аналитический метод	0,10	—
2	453 718,42	2 330 591,21		0,10	
3	453 714,71	2 330 592,94		0,10	
4	453 713,34	2 330 589,16		0,10	
1	453 717,10	2 330 587,56		0,10	
3. Сведения о характерных точках части (частей) границы объекта					
1	2	3	4	5	6
—	—	—	—	—	—

Схема расположения границ публичного сервитута



Масштаб 1:1 000

Условные обозначения:

-  - Характерная точка границы публичного сервитута, сведения о которой позволяют однозначно определить ее местоположение
-  - Проектные границы публичного сервитута
-  - Существующая часть границы, имеющиеся в ЕГРН сведения о которой достаточны для определения ее местоположения
-  - Обозначение и кадастровый номер существующего земельного участка
-  - Обозначение и кадастровый номер объекта капитального строительства
-  - Обозначение кадастрового квартала
-  - Существующая часть границы кадастрового квартала
-  - Существующая часть границы населенного пункта (административно-территориальной границы)

Прохождение границы		Описание прохождения границы
от точки	до точки	
1	2	3
—	—	—

ОПИСАНИЕ МЕСТОПОЛОЖЕНИЯ ГРАНИЦ

Антенно-мачтовые сооружения связи по проекту «Устранение цифрового неравенства»

(наименование объекта, местоположение границ которого описано (далее - объект))

Раздел 1

Сведения об объекте

№ п/п	Характеристики объекта	Описание характеристик
1	2	3
1	Местоположение объекта	Московская область, Шаховская г.о., Малое Крутое д
2	Площадь объекта ± величина погрешности определения площади ($P \pm \Delta P$)	22 м ² ± 2 м ²
3	Иные характеристики объекта	Вид объекта реестра границ: Особо охраняемая природная территория Вид объекта по документу: Публичный сервитут для использования земель и земельных участков в целях размещения антенно-мачтовых сооружений связи по проекту «Устранение цифрового неравенства» Содержание ограничений использования объектов недвижимости в пределах зоны или территории: Публичный сервитут устанавливается для использования земель и земельных участков в целях размещения антенно-мачтовых сооружений связи по проекту «Устранение цифрового неравенства» на срок 49 (сорок девять) лет. Владелец публичного сервитута - публичное акционерное общество "Ростелеком" (ОГРН 1027700198767 ИНН 7707049388). Почтовый адрес: 115172, Российская Федерация, Москва, ул. Гончарная, д. 30, стр. 1. Контактные данные: телефон/факс: +7 (499) 999-82-83 / +7 (499) 999-82-22. Электронная почта: rostelecom@rt.ru

Раздел 2

Сведения о местоположении границ объекта

1. Система координат МСК-50, зона 1

2. Сведения о характерных точках границ объекта

Обозначение характерных точек границ	Координаты, м		Метод определения координат характерной точки	Средняя квадратическая погрешность положения характерной точки (Mt), м	Описание обозначения точки на местности (при наличии)
	X	Y			
1	2	3	4	5	6
1	482 091,77	1 235 555,36	Аналитический метод	0,10	—
2	482 094,30	1 235 559,09		0,10	
3	482 089,82	1 235 561,58		0,10	
4	482 087,67	1 235 557,66		0,10	
1	482 091,77	1 235 555,36		0,10	

3. Сведения о характерных точках части (частей) границы объекта









1	2	3	4	5	6
—	—	—	—	—	—

Схема расположения границ публичного сервитута



Масштаб 1:1 000

Условные обозначения:

-  7 - Характерная точка границы публичного сервитута, сведения о которой позволяют однозначно определить ее местоположение
-  - Проектные границы публичного сервитута
-  - Существующая часть границы, имеющиеся в ЕГРН сведения о которой достаточны для определения ее местоположения
-  :1634 - Обозначение и кадастровый номер существующего земельного участка
-  :2187 - Обозначение и кадастровый номер объекта капитального строительства
-  50:06:0050602 - Обозначение кадастрового квартала
-  - Существующая часть границы кадастрового квартала
-  - Существующая часть границы населенного пункта (административно-территориальной границы)

Прохождение границы		Описание прохождения границы
от точки	до точки	
1	2	3
—	—	—

ОПИСАНИЕ МЕСТОПОЛОЖЕНИЯ ГРАНИЦ

Антенно-мачтовые сооружения связи по проекту «Устранение цифрового неравенства»

(наименование объекта, местоположение границ которого описано (далее - объект))

Раздел 1

Сведения об объекте

№ п/п	Характеристики объекта	Описание характеристик
1	2	3
1	Местоположение объекта	Московская область, Шаховская г.о., Обухово д
2	Площадь объекта ± величина погрешности определения площади ($P \pm \Delta P$)	$17 \text{ м}^2 \pm 1 \text{ м}^2$
3	Иные характеристики объекта	Вид объекта реестра границ: Зона с особыми условиями использования территории Вид объекта по документу: Публичный сервитут для использования земель и земельных участков в целях размещения антенно-мачтовых сооружений связи по проекту «Устранение цифрового неравенства» Содержание ограничений использования объектов недвижимости в пределах зоны или территории: Публичный сервитут устанавливается для использования земель и земельных участков в целях размещения антенно-мачтовых сооружений связи по проекту «Устранение цифрового неравенства» на срок 49 (сорок девять) лет. Владелец публичного сервитута - публичное акционерное общество "Ростелеком" (ОГРН 1027700198767 ИНН 7707049388). Почтовый адрес: 115172, Российская Федерация, Москва, ул. Гончарная, д. 30, стр. 1. Контактные данные: телефон/факс: +7 (499) 999-82-83 / +7 (499) 999-82-22. Электронная почта: rostelecom@rt.ru

Раздел 2

Сведения о местоположении границ объекта

1. Система координат МСК-50 зона 1

2. Сведения о характерных точках границ объекта

Обозначение характерных точек границ	Координаты, м		Метод определения координат характерной точки	Средняя квадратическая погрешность положения характерной точки (Mt), м	Описание обозначения точки на местности (при наличии)
	X	Y			
1	2	3	4	5	6
1	493 891,67	1 249 556,31	Аналитический метод	0,10	—
2	493 891,67	1 249 560,41		0,10	
3	493 887,45	1 249 560,41		0,10	
4	493 887,45	1 249 556,31		0,10	
1	493 891,67	1 249 556,31		0,10	

3. Сведения о характерных точках части (частей) границы объекта









1	2	3	4	5	6
—	—	—	—	—	—

Схема расположения границ публичного сервитута



Масштаб 1:1 000

Условные обозначения:

-  7 - Характерная точка границы публичного сервитута, сведения о которой позволяют однозначно определить ее местоположение
-  - Проектные границы публичного сервитута
-  - Существующая часть границы, имеющиеся в ЕГРН сведения о которой достаточны для определения ее местоположения
-  :1634 - Обозначение и кадастровый номер существующего земельного участка
-  :2187 - Обозначение и кадастровый номер объекта капитального строительства
-  50:06:0050602 - Обозначение кадастрового квартала
-  - Существующая часть границы кадастрового квартала
-  - Существующая часть границы населенного пункта (административно-территориальной границы)

Прохождение границы		Описание прохождения границы
от точки	до точки	
1	2	3
—	—	—



Публичное акционерное общество «Ростелеком»

ул. Гончарная, д. 30
г. Москва, Россия, 115172
тел.: +7 (499) 999-80-22, +7 (499) 999-82-83
факс: +7 (499) 999-82-22
e-mail: rostelecom@rt.ru, web: www.rt.ru

Министерство цифрового развития,
связи и массовых коммуникаций
Российской Федерации

office@digital.gov.ru


22.04.2024 М-21/08пс
№ _____

На № _____ от _____

Ходатайство об установлении публичного сервитута		
1	Министерство цифрового развития, связи и массовых коммуникаций Российской Федерации (наименование органа, принимающего решение об установлении публичного сервитута)	
2	Сведения о лице, представившем ходатайство об установлении публичного сервитута (далее - заявитель):	
2.1	Полное наименование	Публичное акционерное общество «Ростелеком»
2.2	Сокращенное наименование (при наличии)	ПАО «Ростелеком»
2.3	Организационно-правовая форма	Публичное акционерное общество
2.4	Почтовый адрес (индекс, субъект Российской Федерации, населенный пункт, улица, дом)	115172, Москва, ул. Гончарная, д. 30
2.5	Адрес электронной почты	smalkov@giprosvyaz.ru
2.6	ОГРН	1027700198767
2.7	ИНН	7707049388
3	Сведения о представителе заявителя:	
3.1	Фамилия	Смальков
	Имя	Максим
	Отчество (при наличии)	Евгеньевич
3.2	Адрес электронной почты (при наличии)	smalkov@giprosvyaz.ru

3.3	Телефон	8-916-825-25-50
3.4	Наименование и реквизиты документа, подтверждающего полномочия представителя заявителя	Доверенность от 28.04.2023 № 01/29/452/23
4	<p>Прошу установить публичный сервитут в отношении земель и (или) земельного(ых) участка(ов) в целях (указываются цели, предусмотренные статьей 39.37 Земельного кодекса Российской Федерации или статьей 3.6 Федерального закона от 25 октября 2001 г. № 137-ФЗ "О введении в действие Земельного кодекса Российской Федерации": <u>размещения антенно-мачтовых сооружений связи по проекту «Устранение цифрового неравенства»</u></p>	
5	Испрашиваемый срок публичного сервитута <u>49 лет</u>	
6	<p>Срок, в течение которого использование земельного участка (его части) и (или) расположенного на нем объекта недвижимости в соответствии с их разрешенным использованием будет в соответствии с подпунктом 4 пункта 1 статьи 39.41 Земельного кодекса Российской Федерации невозможно или существенно затруднено в связи с осуществлением деятельности, для обеспечения которой устанавливается публичный сервитут (при возникновении таких обстоятельств) <u>30 календарных дней.</u></p>	
7	Обоснование необходимости установления публичного сервитута:	<p>В целях реализации Государственной программы Российской Федерации «Информационное общество», утвержденной Постановлением Правительства Российской Федерации от 15.04.2014 № 313, в соответствии с Приказом Министерства цифрового развития, связи и массовых коммуникаций Российской Федерации от 03.07.2023 № 606 «Об утверждении перечня населенных пунктов с населением от ста до пятисот человек, в которых должны быть установлены точки доступа, в том числе точки доступа, которые должны быть оборудованы средствами связи, используемыми для оказания услуг подвижной радиотелефонной связи» ПАО «Ростелеком» на основании Распоряжения Правительства Российской Федерации от 26.03.2014 № 437-р обеспечивает размещение антенно-мачтовых сооружений связи для устранения цифрового неравенства между городскими и сельскими жителями, предоставления возможности оказания современных услуг связи жителям населенных пунктов с численностью населения от 100 до 500 человек (проект «Устранение цифрового неравенства»).</p>
8	<p>Сведения о правообладателе инженерного сооружения, которое переносится в связи с изъятием земельного участка для государственных или муниципальных нужд, в случае, если заявитель не является собственником указанного инженерного сооружения (в данном случае указываются сведения в объеме, предусмотренном строкой 2 настоящей формы) (заполняется в случае, если ходатайство об установлении публичного сервитута подается с целью установления публичного сервитута в целях реконструкции инженерного сооружения, которое переносится в связи с изъятием такого земельного участка для государственных или муниципальных нужд)</p>	

9	<p>Кадастровые номера земельных участков (при их наличии), в отношении которых подано ходатайство об установлении публичного сервитута, адреса или иное описание местоположения таких земельных участков</p>	<p>Земельный участок:</p> <ol style="list-style-type: none"> 1) кадастровый номер 50:32:0000000:38074, по адресу: Московская область, Серпуховский муниципальный район, лесничество «Русский лес», Данковское участковое лесничество, квартал 67 выделы 11-19, 23-28, 30-36, 38-42, 44, квартал 68 выделы. <p>Земли:</p> <ol style="list-style-type: none"> 1) в кадастровом квартале 50:16:0103032, по адресу: Московская область, г.о. Богородский, п Горбуша; 2) в кадастровом квартале 50:07:0030201, по адресу: Московская область, г.о. Волоколамский; 3) в кадастровом квартале 50:29:0060101, по адресу: Московская область, г.о. Воскресенск, д Свистягино; 4) в кадастровом квартале 50:04:0160304, по адресу: Московская область, г.о. Дмитровский, п Поповка; 5) в кадастровом квартале 50:30:0030308, по адресу: Московская область, г.о. Егорьевск, д Пожинская; 6) в кадастровом квартале 50:30:0020306, по адресу: Московская область, г.о. Егорьевск, д Рахманово; 7) в кадастровом квартале 50:30:0020120, по адресу: Московская область, г.о. Егорьевск; 8) в кадастровом квартале 50:30:0030209, по адресу: Московская область, г.о. Егорьевск, д Пожинская; 9) в кадастровом квартале 50:03:0080213, по адресу: Московская область, г.о. Клин, д Колосово; 10) в кадастровом квартале 50:03:0030104, по адресу: Московская область, г.о. Клин; 11) в кадастровом квартале 50:03:0080214, по адресу: Московская область, г.о. Клин, д Семчино; 12) в кадастровом квартале 50:03:0040180, по адресу: Московская область, г.о. Клин; 13) в кадастровом квартале 50:03:0070241, по адресу: Московская область, г.о. Клин, д Шипулино; 14) в кадастровом квартале 50:35:0010102, по адресу: Московская область, г.о. Луховицы, д Лисьи Норы; 15) в кадастровом квартале 50:35:0020206, по адресу: Московская область, г.о. Луховицы; 16) в кадастровом квартале 50:35:0020401, по адресу: Московская область, г.о. Луховицы; 17) в кадастровом квартале 50:35:0050213, по адресу: Московская область, г.о. Луховицы, д Плешки; 18) в кадастровом квартале 50:18:0090115, по адресу: Московская область, г.о. Можайский; 19) в кадастровом квартале 50:20:0041411, по адресу: Московская область, г.о. Одинцовский; 20) в кадастровом квартале 50:24:0090406, по адресу: Московская область, г.о. Орехово-Зуевский, д Рудне-Никитское; 21) в кадастровом квартале 50:24:0060708, по адресу:
---	--	--

		<p>Московская область, г.о. Орехово-Зуевский, д Велино;</p> <p>22) в кадастровом квартале 50:27:0020331, по адресу: Московская область, г.о. Подольск;</p> <p>23) в кадастровом квартале 50:09:0060126, по адресу: Московская область, г.о. Солнечногорск;</p> <p>24) в кадастровом квартале 50:32:0080112, по адресу: Московская область, г.о. Серпухов;</p> <p>25) в кадастровом квартале 50:32:0080205, по адресу: Московская область, г.о. Серпухов, д Большая Городня;</p> <p>26) в кадастровом квартале 50:25:0040212, по адресу: Московская область, г.о. Шатура, д Дмитровка;</p> <p>27) в кадастровом квартале 50:06:0100102, по адресу: Московская область, г.о. Шаховская, д Малое Крутое;</p> <p>28) в кадастровом квартале 50:06:0050602, по адресу: Московская область, г.о. Шаховская, д Обухово.</p>
10	Право, на котором инженерное сооружение принадлежит заявителю (если подано ходатайство об установлении публичного сервитута в целях реконструкции или эксплуатации инженерного сооружения)	
11	Сведения о способах представления результатов рассмотрения ходатайства:	
	в виде электронного документа, который направляется уполномоченным органом заявителю посредством электронной почты	<p>ДА</p> <p>_____</p> <p>(да/нет)</p>
	в виде бумажного документа, который заявитель получает непосредственно при личном обращении или посредством почтового отправления	<p>НЕТ</p> <p>_____</p> <p>(да/нет)</p>
12	<p>Документы, прилагаемые к ходатайству:</p> <ol style="list-style-type: none"> 1. Описание местоположения границ публичный сервитута в формате xml 2. Доверенность от 28.04.2023 № 01/29/452/23, копия в формате pdf 3. Схема границ публичного сервитута в формате pdf 	
13	Подтверждаю согласие на обработку персональных данных (сбор, систематизацию, накопление, хранение, уточнение (обновление, изменение), использование, распространение (в том числе передачу), обезличивание, блокирование, уничтожение персональных данных, а также иных действий, необходимых для обработки персональных данных в соответствии с законодательством Российской Федерации), в том числе в автоматизированном режиме	
14	Подтверждаю, что сведения, указанные в настоящем ходатайстве, на дату представления ходатайства достоверны; документы (копии документов) и содержащиеся в них сведения соответствуют требованиям, установленным статьей 39.41 Земельного кодекса Российской Федерации	
15	Подпись:	Дата:
	 Смальков М.Е.	22.04.2024